




# STRATEGIA ROZWOJU MIASTA LUBLINIEC

NA LATA 2023-2030 Z PERSPEKTYWĄ DO 2035 R.





Szanowni Mieszkańcy Lublińca,

Przedstawiam „Strategię Rozwoju Miasta Lubliniec na lata 2023-2030 z perspektywą do 2035r.” – dokument strategiczny, w którym wskazane są kierunki rozwoju społecznego, gospodarczego i przestrzennego Miasta na najbliższe 13 lat. Działania określone w poprzednim dokumencie pn. „Program Rozwoju Gminy Lubliniec na lata 2015-2020 z perspektywą do 2022r.”, w dużym stopniu przybliżyły Miasto Lubliniec do przyjętej wizji rozwoju, jednak nie została ona zrealizowana w całości, dlatego też zadania niezrealizowane w ramach Programu zostały uwzględnione w aktualnej Strategii.



Dzięki zaangażowaniu Państwa jako mieszkańców Miasta, liderów społecznych, przedstawicieli samorządu, ekspertów i specjalistów zewnętrznych, którzy udzielali wsparcia merytorycznego na każdym etapie tworzenia dokumentu, mogliśmy stworzyć kolejną wizję rozwoju, w której Lubliniec jest Miastem dumnym ze swojej tożsamości lokalnej i dziedzictwa kulturowego, posiadającym unikatową w kraju ofertę turystyki rowerowej opartej na naturalnych zasobach i idei współpracy ponadlokalnej, rozwijającym potencjał Lublińczan we wspieraniu dynamicznego rozwoju gospodarczego, wykorzystującego nowoczesne technologie z poszanowaniem zasady zrównoważonego rozwoju i odpowiedzialności za środowisko przyrodnicze. Za zaangażowanie wszystkich Państwa w stworzenie tej wizji Miasta – serdecznie dziękuję.

W obliczu wielu wyzwań, wynikających z zachodzących przeobrażeń i uwarunkowań gospodarczych oraz dążenia do poprawy jakości życia mieszkańców, posiadanie Strategii Rozwoju Miasta jest niejako drogowskazem ułatwiającym skuteczne zarządzanie jednostką.

Mam nadzieję, że realizacja celów i działań zapisanych w tym dokumencie zapewni dalszy, dynamiczny rozwój naszego pięknego Miasta, dla dobra jego mieszkańców.

Edward Maniura

Burmistrz Miasta Lublińca

*Z wyrazami szacunku*  
*E. Maniura*

## SPIS TREŚCI

I. WPROWADZENIE .....	6
II. WNIOSKI Z EWALUACJI EX-POST .....	9
III. WNIOSKI Z DIAGNOZY STRATEGICZNEJ .....	13
IV. MISJA I WIZJA MIASTA LUBLINIEC .....	19
V. KIERUNKI ROZWOJU .....	22
Cel 1. Budujemy naszą społeczność .....	23
Cel 2. Podążamy w jednym kierunku .....	26
Cel 3. Wykorzystujemy pełen potencjał .....	28
Cel 4. Kreujemy wspólną przestrzeń .....	30
VI. MODEL STRUKTURY FUNKCJONALNO-PRZESTRZENNEJ .....	32
Rekomendacje w zakresie kształtowania i prowadzenia polityki przestrzennej .....	43
VII. OBSZARY STRATEGICZNEJ INTERWENCJI .....	50
OSI na poziomie krajowym .....	50
OSI określone w Strategii Rozwoju Województwa Śląskiego 2030 .....	50
OSI Miasta Lubliniec .....	59
VIII. NAWIĄZANIE DO NADRZĘDNYCH DOKUMENTÓW STRATEGICZNYCH – KRAJOWYCH ORAZ REGIONALNYCH .....	65
Poziom międzynarodowy .....	65
Poziom krajowy .....	69
Poziom regionalny .....	78
Poziom lokalny .....	85
IX. SYSTEM WDRAŻANIA I FINANSOWANIA .....	91
System wdrażania .....	91
Ramy finansowe oraz źródła finansowania .....	94
Szczegółowe planowane inwestycje .....	97
X. MONITORING I EWALUACJA .....	113
Monitoring .....	113
Ewaluacja .....	126
XI. SPIS RYSUNKÓW, WYKRESÓW ORAZ TABEL .....	128
Spis rysunków .....	128
Spis wykresów .....	128
Spis tabel .....	128

## Wykonawcy Strategii:



**Atelier**  
Centrum Profilaktyki i Reedukacji



Ośrodek Psychoprofilaktyki

**NOWA**  
PERSPEKTYWA

## Dokument powstał w 2022 roku w ramach pracy zespołu, w składzie:

Kierownik zespołu – mgr Ewelina Mrożek

Członek zespołu – mgr Nina Łapeta

Członek zespołu – mgr Agata Kurzawa

---

We współpracy z Urzędem Miejskim w Lublińcu



*Fotografie zamieszczone w dokumencie zostały udostępnione przez Urząd Miejski w Lublińcu*





## STRATEGIA ROZWOJU MIASTA LUBLINIEC

Tabela 1. Wykaz użytych skrótów.

Skrót	Definicja
BDL GUS	Bank Danych Lokalnych Głównego Urzędu Statystycznego
CO <sub>2</sub>	Dwutlenek węgla
DISRT	Dokument Implementacyjny do Strategii Rozwoju Transportu do 2020
DK	Droga krajowa
JST	Jednostki Samorządu Terytorialnego
GDDKiA	Generalna Dyrekcja Dróg Krajowych i Autostrad
GIOŚ	Główny Inspektorat Ochrony Środowiska
GZWP	Główny zbiornik wód podziemnych
JCWP	Jednolita część wód powierzchniowych
JCWpd	Jednolita część wód podziemnych
KPP	Komenda Powiatowa Policji
KPZK 2030	Koncepcja Przestrzennego Zagospodarowania Kraju 2030
KSRR	Krajowa Strategia Rozwoju Regionalnego 2030
KTWSI	Kontrakt Terytorialny dla Województwa Śląskiego
MDK	Miejski Dom Kultury
MOPS	Miejski Ośrodek Pomocy Społecznej
MPBP	Miejsko Powiatowa Biblioteka Publiczna w Lublińcu
MPZP	Miejscowy Plan Zagospodarowania Przestrzennego
NFOŚiGW	Narodowy Fundusz Ochrony Środowiska i Gospodarki Wodnej
OSI	Obszary strategicznej interwencji
OSP	Ochotnicza Straż Pożarna
OZE	Odnawialne Źródła Energii
PEP2030	Polityk ekologiczna państwa 2030 – strategia rozwoju w obszarze środowiska i gospodarki wodnej
PM <sub>2,5</sub>	Pyły atmosferyczne o średnicy nie większej niż 2,5 μm
PM <sub>10</sub>	Pyły atmosferyczne o średnicy nie większej niż 10 μm
POIŚ	Program Operacyjny Infrastruktura i Środowisko
PPSS	Plan przeciwdziałania skutkom suszy
PSZOK	Punkt Selektywnego Zbierania Odpadów Komunalnych
PUP	Powiatowy Urząd Pracy
SOR	Strategia na rzecz Odpowiedzialnego Rozwoju do roku 2020 (z perspektywą do 2030 roku)
SRSTWSI	Strategia Rozwoju Systemu Transportu Województwa Śląskiego
ŚDS	Środowiskowy Dom Samopomocy
UE	Unia Europejska
UML	Urząd Miejski w Lublińcu
UTK	Urząd Transportu Kolejowego
WFOŚiGW	Wojewódzki Fundusz Ochrony Środowiska i Gospodarki Wodnej
WPF	Wieloletnia Prognoza Finansowa



## I. WPROWADZENIE

Strategia Rozwoju Miasta Lubliniec powstała w odpowiedzi na zmieniające się procesy społeczno-gospodarcze, przestrzenne i środowiskowe na poziomie lokalnym, ponadlokalnym oraz krajowym. Dokument ten jest dopełnieniem przemijającego „Programu Rozwoju Gminy Lubliniec na lata 2015-2020 z perspektywą do 2022r.” i zawiera rozwojowe plany na przyszłość. Strategia Rozwoju ma za zadanie eliminować istniejące bariery na rzecz wykorzystywania lokalnych atutów. Jedną z najważniejszych wytycznych określających ramy dla planowanych przedsięwzięć będzie dążenie do rozwoju zrównoważonego.

Dokument powstał we współpracy z władzami lokalnymi, z zachowaniem zasad partycypacji społecznej, gdzie społeczność lokalna miała decydujący wpływ na proces jego tworzenia. Podjęto szereg działań mających na celu włączenie mieszkańców w kreowanie Strategii, przez co uzyskany obraz Miasta jest spójnym spojrzeniem na proces rozwoju zarówno władz lokalnych, jak i również zaangażowanej społeczności lokalnej.

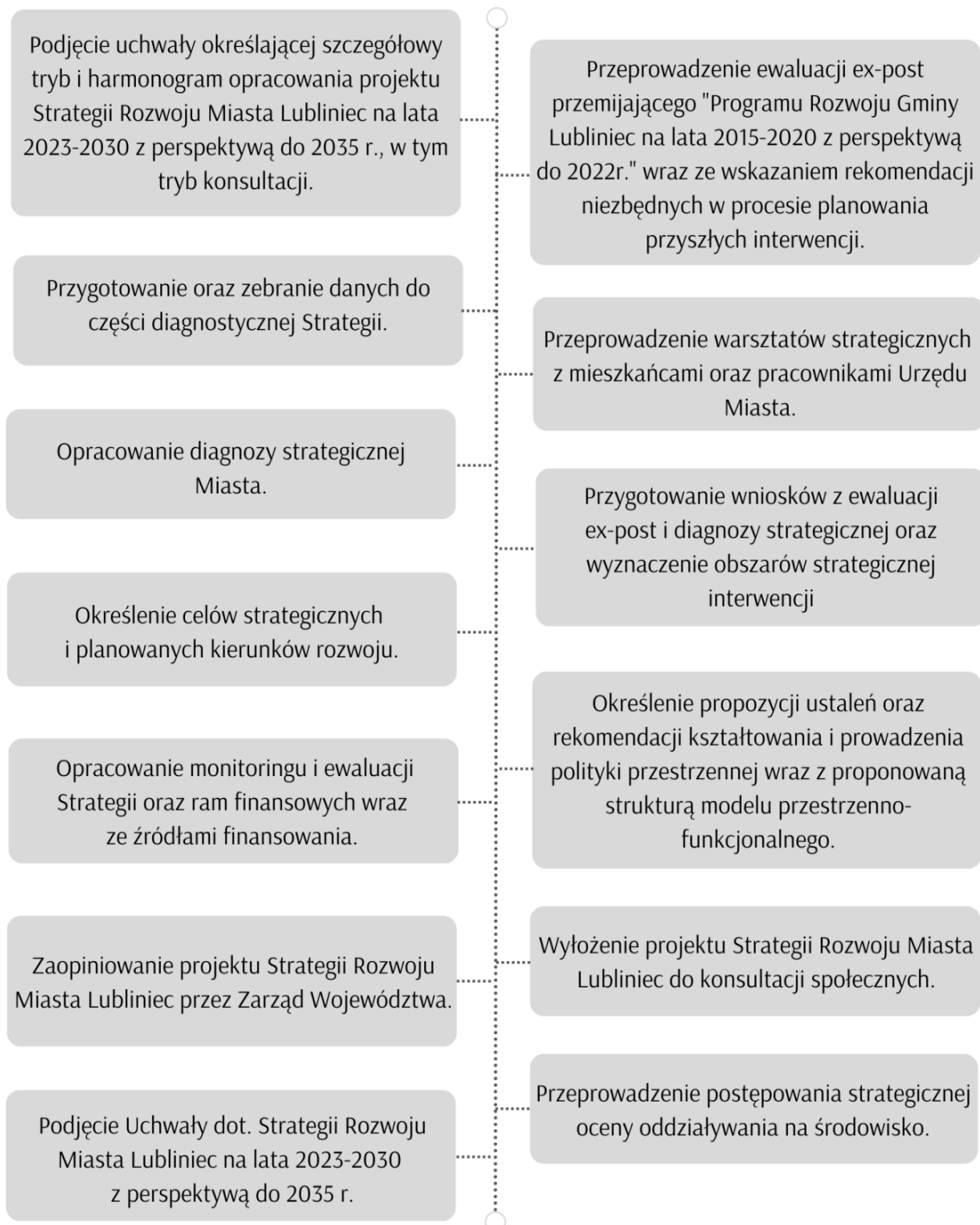
W Państwa ręce przekazujemy Strategię, wynik ponad 8 miesięcy intensywnych działań przy współudziale przedstawicieli samorządu, osób zainteresowanych procesem rozwoju oraz lokalnych liderów i przedsiębiorców.

W proces tworzenia Strategii Rozwoju Miasta Lubliniec zaangażowano społeczność lokalną co służy jej aktywizacji i wzmocnieniu poczucia odpowiedzialności za podejmowane decyzje. W procesie partycypacji wzięło udział 437 mieszkańców, w tym 412 osób, które uczestniczyły w cyklu dwóch badań ankietowych, zarówno na etapie ewaluacji poprzedniego dokumentu jak i w trakcie tworzenia aktualnej Strategii, 20 osób obecnych na warsztatach strategicznych oraz 5 osób wchodzących w skład Zespołu ds. opracowywania Strategii, uczestniczących w konsultacjach dotyczących projektu. Całościową koncepcję tworzy poniższa Strategia Rozwoju Miasta Lubliniec na lata 2023-2030 z perspektywą do 2035 r.





## JAK POWSTAŁA STRATEGIA?







# WNIOSKI Z EWALUACJI EX-POST







## II. WNIOSKI Z EWALUACJI EX-POST<sup>1</sup>

Podstawą do stworzenia niniejszych wniosków był Raport z ewaluacji ex-post „Programu Rozwoju Gminy Lubliniec na lata 2015-2020 z perspektywą do 2022 r.”. Dokument ten miał na celu dokonanie oceny kierunków wyznaczonych w Programie, co z kolei pozwoliło na sformułowanie wniosków i rekomendacji, które posłużyły do opracowania dokumentu niniejszej Strategii – podnosząc jego jakość merytoryczną i formalną. Źródłami danych wykorzystanych przy sporządzeniu raportu z ewaluacji były dane zastane oraz badanie ilościowe w formie ankiety skierowanej do mieszkańców Lublińca.

Ewaluacja ex-post pozwoliła na ocenę stopnia realizacji poszczególnych zadań po zakończeniu okresu obowiązywania dokumentu. Działania w ramach Programu w pewnym stopniu przybliżyły Lubliniec do przyjętej wizji rozwoju, nie została one jednak zrealizowana w całości. Wizja przyjęta w Programie jest bardzo ogólna i uniwersalna – może dotyczyć każdego miasta w Polsce. Przy tworzeniu wizji rozwoju w niniejszym dokumencie Strategii należy odwołać się do uwarunkowań charakterystycznych dla Miasta. Kolejnym mankamentem jest brak aspektów nawiązujących do środowiska naturalnego, miejsc służących rekreacji oraz oferty kulturowej, które zostały wskazane w diagnozie jako jedne z najistotniejszych obszarów wymagających interwencji.

W zapisach dokumentu strategicznego należy dążyć do precyzyjnego formułowania celów i zadań strategicznych, jak i odpowiadających im wskaźników. Należy wyznaczyć cele strategiczne, operacyjne i odpowiadające im kierunki działań. W poprzednim dokumencie cele operacyjne, stanowiące dopełnienie celów strategicznych, nie zostały zdefiniowane. Ponadto nie zamieszczono w nim również

---

<sup>1</sup> We wnioskach z ewaluacji ex-post zaprezentowano najważniejsze założenia i rekomendacje dla konkretnych zadań, które posłużą udoskonaleniu przyszłych interwencji. Dopełnienie stanowi Raport z ewaluacji ex-post Programu Rozwoju Gminy Lubliniec na lata 2015-2020 z perspektywą do 2022 r.



## STRATEGIA ROZWOJU MIASTA LUBLINIEC

wskaźników realizacji poszczególnych celów, co w znaczącym stopniu wpłynęło na możliwość oceny stopnia realizacji części podjętych zadań.

W czasie obowiązywania Programu nie przeprowadzono ewaluacji ex-ante oraz mid-term, które dostarczają wniosków wskazujących na prawdopodobieństwo osiągnięcia wyznaczonych wskaźników mając na uwadze dotychczas podjęte działania. Należy je zatem zaplanować w poniższym dokumencie. Rekomenduje się prowadzenie bieżącego monitoringu stanu realizacji poszczególnych interwencji. Pozwoli to w przyszłości, w trybie ciągłym, nadzorować stan realizacji celów dokumentów strategicznych.

Ewaluacja wykazała, że jedynie w przypadku jednego z celów przewidzianych w Programie stopień realizacji jest całkowity, natomiast pozostałe zostały osiągnięte w mniejszym lub większym stopniu. Stwierdzono również, że w przypadku części przedsięwzięć nie podjęto żadnych działań zmierzających do ich realizacji – należy zwrócić na nie szczególną uwagę w procesie opracowywania niniejszego dokumentu. Dotyczy to przede wszystkim zadań z zakresu środowiska i turystyki, które nie tylko stanowią o potencjale Miasta, ale również znacząco oddziałują na jakość życia jego mieszkańców.

Priorytety wskazane do realizacji przez mieszkańców w trakcie badania ankietowego to przede wszystkim konieczność utworzenia nowych miejsc pracy, poprawa dostępu do służby zdrowia oraz usprawnienie komunikacji zbiorowej.

W Programie brakuje kilku istotnych elementów, które obecnie stanowią integralną część każdej strategii rozwoju. Jednym z nich jest graficzna prezentacja przyjętych założeń, tj. model struktury funkcjonalno-przestrzennej – należy uwzględnić go w opracowywanym dokumencie Strategii. Kolejnym elementem jest brak określenia zgodności opracowanych założeń z dokumentami nadrzędnymi, w tym Strategią Rozwoju Województwa Śląskiego. Zgodność interwencji przewidzianych do realizacji w Lublińcu z działaniami planowanymi w województwie





## STRATEGIA ROZWOJU MIASTA LUBLINIEC

stwarza szansę, na to, iż interwencje przewidziane na poziomie regionalnym przyczynią się do redukcji problemów zdiagnozowanych na obszarze Miasta. Istotne znaczenie dla poprawności merytorycznej dokumentu ma również zawarcie w nim wytycznych do sporządzania dokumentów wykonawczych oraz ustaleń i rekomendacji w zakresie kształtowania polityki przestrzennej w Mieście.

Wspomniane wyżej aspekty należy uwzględnić w niniejszym dokumencie Strategii Rozwoju Miasta Lubliniec na lata 2023-2030 z perspektywą do 2035 r.





# WNIOSKI Z DIAGNOZY STRATEGICZNEJ







### III. WNIOSKI Z DIAGNOZY STRATEGICZNEJ<sup>2</sup>

Zgodnie z nowelizacją ustawy z dnia 8 marca 1990 r. o samorządzie gminnym<sup>3</sup>, nieodłącznym elementem Strategii Rozwoju Miasta są wnioski ze sporządzonej diagnozy strategicznej. Zostały one opracowane na podstawie zebranych danych statystycznych, danych przestrzennych oraz przeprowadzonych badań ankietowych i spotkań warsztatowych angażujących społeczność lokalną. Wyłonione wnioski tworzą podstawę do opracowania części operacyjnej strategii rozwoju, przez co podzielone zostały na poszczególne obszary. Wyodrębnione aspekty funkcjonowania Miasta przyporządkowano do jednego z czterech wymiarów:

WYMIAR SPOŁECZNY	WYMIAR GOSPODARCZY	WYMIAR PRZESTRZENNY	WYMIAR ŚRODOWISKOWY
UWARUNKOWANIA DEMOGRAFICZNE	GOSPODARKA I RYNEK PRACY	POŁOŻENIE ADMINISTRACYJNE I GEOGRAFICZNE	ŚRODOWISKO PRZYRODNICZE
KULTURA I DZIEDZICTWO KULTUROWE	TURYSTYKA	DOSTĘPNOŚĆ KOMUNIKACYJNA	GOSPODARKA KOMUNALNA
SPORT I REKREACJA	FINANSE SAMORZĄDOWE	OGÓLNA CHARAKTERYSTYKA OBSZARU	
BEZPIECZEŃSTWO PUBLICZNE		PLANOWANIE I ZAGOSPODAROWANIE PRZESTRZENNE	
POLITYKA SPOŁECZNA			
EDUKACJA			
AKTYWNOŚĆ OBYWATELSKA			

<sup>2</sup> We wnioskach z diagnozy strategicznej zaprezentowano najważniejsze założenia oraz informacje z punktu widzenia rozwoju Miasta. Dopłnienie stanowi stworzona na potrzeby Strategii Rozwoju Miasta Lubliniec diagnoza strategiczna.

<sup>3</sup> Została znowelizowana w związku z [ustawą o zmianie ustawy o zasadach prowadzenia polityki rozwoju oraz niektórych innych ustaw](#).





## Wymiar społeczny

- ⇒ Niekorzystne wskaźniki demograficzne, w tym ujemna wartość przyrostu naturalnego oraz salda migracji.
- ⇒ Wzrost udziału ludności w wieku poprodukcyjnym.
- ⇒ Postępujący proces „drenażu mózgów”.
- ⇒ Niska jakość kształcenia w szkołach gminnych potwierdzona niezadowolającymi wynikami z egzaminów.
- ⇒ Niewystarczająca liczba miejsc w żłobkach potwierdzona opinią mieszkańców.
- ⇒ Najczęstszymi przyczynami trudnej sytuacji życiowej w Mieście są długotrwała lub ciężka choroba, ubóstwo i niepełnosprawność.
- ⇒ Grupą potrzebującą szczególnego wsparcia w zakresie pomocy społecznej są osoby z niepełnosprawnościami.
- ⇒ Funkcjonowanie Wojewódzkiego Szpitala Neuropsychiatrycznego i Powiatowego SPZOZ na terenie Lublińca.
- ⇒ Aktywna działalność instytucji zajmujących się krzewieniem kultury, takich jak MDK oraz działającego w jego strukturach Kina Karolinka, a także MPBP i funkcjonującego w jej ramach Muzeum E. Stein.
- ⇒ Atrakcyjne dziedzictwo kulturowe i historyczne.
- ⇒ Brak siedziby dla Klubu Seniora oraz ŚDS na terenie Miasta.

## Wymiar gospodarczy

- ⇒ Relatywnie niski wskaźnik liczby podmiotów gospodarczych na 1 000 mieszkańców, w stosunku do średniej w grupie porównawczej.
- ⇒ Brak dywersyfikacji działalności przedsiębiorstw zlokalizowanych na obszarze Miasta – dominuje branża produkcyjna.
- ⇒ Przewaga mikroprzedsiębiorstw w strukturze gospodarczej Miasta.
- ⇒ Obecność terenów przeznaczonych pod inwestycje.



## STRATEGIA ROZWOJU MIASTA LUBLINIEC

- ⇒ Obecność przedsiębiorstw w KSSE zapewniających wiele miejsc pracy.
- ⇒ Brak atrakcyjnej oferty dla nowych przedsiębiorców.
- ⇒ Niewystarczająca jakość kształtowania marketingu terytorialnego w Mieście, promującego istniejące walory.
- ⇒ Niedostatecznie rozwinięta baza noclegowa.

### Wymiar przestrzenny

- ⇒ Lubliniec położony jest w północno-zachodniej części województwa śląskiego, w powiecie lublinieckim – stanowi 11% jego powierzchni.
- ⇒ Miasto położone jest na styku dwóch prowincji: Wyżyny Polskiej oraz Niżu Środkowoeuropejskiego, dzięki czemu posiada wysokie walory krajobrazowe.
- ⇒ Przeważającą część Miasta pokrywają lasy, tereny zabudowane zlokalizowane są w części północnej.
- ⇒ Korzystna lokalizacja Miasta pozwala na rozwój sieci transportowych.
- ⇒ Położenie na dawnym szlaku handlowym prowadzącym z Wrocławia do Krakowa wpływa na fakt, że Miasto do dziś pełni rolę ważnego węzła komunikacyjnego, zarówno drogowego, jak i kolejowego.
- ⇒ Dobry poziom skomunikowania wynikający z dostępu do dwóch dróg o znaczeniu krajowym (DK 11 oraz DK 46) oraz drogi wojewódzkiej nr 906 sprzyja rozwijaniu powiązań zewnętrznych Miasta w zakresie kształtowania transportu drogowego.
- ⇒ Duże natężenie ruchu kołowego na terenie Miasta.
- ⇒ Powstanie stacji kolejowej w Lublińcu przyczyniło się do szybkiego rozwoju Miasta. Obecnie zapewnia ona połączenia z Częstochową, Wrocławiem, Opolem oraz Tarnowskimi Górami.
- ⇒ Brak publicznej komunikacji zbiorowej na terenie Miasta – połączenia z okolicznymi gminami zapewniają prywatni przewoźnicy.



## STRATEGIA ROZWOJU MIASTA LUBLINIEC

- ⇒ Ze względu na posiadane bogactwo naturalne i położenie w sąsiedztwie Górnośląskiego Okręgu Przemysłowego oraz Częstochowy, Miasto posiada potencjał do rozwoju turystyki.
- ⇒ Brak właściwego zagospodarowania przestrzeni publicznych w Mieście.
- ⇒ W Lublińcu znajduje się jedna z najgęstszych sieci tras rowerowych w województwie śląskim, w tym przebiegający przez Miasto popularny szlak rowerowy „Leśno Rajza”.
- ⇒ Niezadawalający stan i powiązania pomiędzy poszczególnymi odcinkami ścieżek rowerowych w Mieście.
- ⇒ Całkowite pokrycie obszarów zurbanizowanych w Lublińcu MPZP sprzyja prawidłowemu kształtowaniu polityki przestrzennej w Mieście.

### Wymiar środowiskowy

- ⇒ Lubliniec posiada wyjątkowe zasoby przyrodnicze, wyróżniające je na tle całego regionu. Istotnym walorem są wielkie powierzchnie lasów lublinieckich nazywanych „Zielonymi Płucami Śląska”.
- ⇒ Duża powierzchnia terenów czynnych biologicznie.
- ⇒ Na terenie Miasta występują liczne ciek i zbiorniki wodne stwarzające idealne warunki dla rozwoju wędkarstwa, jak i rozmaitych sportów wodnych.
- ⇒ Lubliniec położony jest nad rzeką Lublinicą, w dolinie Małej Panwi – rzeka ta nazywana jest „Opolska Amazonką” i stanowi jeden z najciekawszych turystycznych szlaków wodnych na Śląsku.
- ⇒ Niezadawalający stan wód powierzchniowych – dwie z czterech JCWP zagrożone są ryzykiem nieosiągnięcia celów środowiskowych.
- ⇒ Występowanie obszarów zagrożonych lokalnymi podtopieniami.
- ⇒ Jakość powietrza w Lublińcu oceniana jest jako zła ze względu na przekroczenia poziomów dopuszczalnych pyłu PM10, pyłu PM2,5 oraz benzo(a)pirenu.
- ⇒ Ochroną objęto trzy użytki ekologiczne oraz 12 pomników przyrody.





## STRATEGIA ROZWOJU MIASTA LUBLINIEC

- ⇒ Zanieczyszczanie obszarów cennych przyrodniczo poprzez powstawanie „dzikich” wysypisk śmieci.
- ⇒ Duży udział budynków podłączonych do sieci kanalizacyjnej i wodociągowej.
- ⇒ Zwiększająca się liczba użytkowników OZE.
- ⇒ Zmniejszający się odsetek odpadów zebranych selektywnie w stosunku do ogółu odpadów.





# MISJA I WIZJA MIASTA LUBLINIEC







## IV. MISJA I WIZJA MIASTA LUBLINIEC

### Misja

Strategia Rozwoju miasta Lubliniec powstała w związku ze zmieniającymi się uwarunkowaniami wewnętrznymi oraz zewnętrznymi i potrzebą dalszego planowania rozwoju strategicznego. W związku z powstaniem tak ważnego dokumentu strategicznego na poziomie lokalnym, miasto Lubliniec zyska możliwość pozyskiwania środków zewnętrznych w ramach Regionalnego Programu Operacyjnego, środków krajowych oraz zagranicznych.

Strategia ma na celu zwiększenie jakości oraz poziomu życia społeczności lokalnej, odpowiadając tym samym na potrzeby mieszkańców Lublińca. Misją Miasta jest *dążenie do rozwijania atutów lokalizacyjnych i przestrzennych Miasta w oparciu o turystykę rowerową, atrakcyjną ofertę spędzania czasu wolnego oraz wspieranie zaangażowania mieszkańców w politykę społeczną.*

### Wizja







### **Uzasadnienie wyboru wizji:**

**Miasto dumne ze swojej tożsamości lokalnej i dziedzictwa kulturowego...** oznacza podejmowanie szerokiego wachlarza zadań ukierunkowanych na intensywną promocję Miasta, w którym zarówno turyści jak i mieszkańcy wspierają i dbają o lokalną tradycję oraz historię.

**Posiadające unikatową w kraju ofertę turystyki rowerowej...** oznacza wypracowanie przewag konkurencyjnych pobudzających gospodarkę Miasta w związku z rozwojem turystyki rowerowej oraz propagowaniem lokalnych produktów turystycznych.

**Miasto wykorzystanych szans i partnerskiej współpracy...** oznacza szeroko rozumianą współpracę na szczeblu ponadlokalnym, regionalnym, krajowym oraz międzynarodowym oraz rozwój w oparciu o zasoby naturalne i potencjał Miasta.

**Rozwijające potencjał mieszkańców...** oznacza wysoki poziom kapitału ludzkiego i społecznego wśród mieszkańców Miasta, którzy mogą odnaleźć w nim warunki życia dorównujące ich oczekiwaniom.

**Konkurencyjne gospodarczo przy wykorzystaniu nowoczesnych technologii...** oznacza to, iż Miasto zdolne jest do wytwarzania walorów i produktów, które przyczynią się do tworzenia lepszych warunków do prowadzenia działalności gospodarczej, poprawy jego pozycji w regionie, a tym samym do zwiększenia poziomu i jakości życia jego mieszkańców.

**Odpowiedzialne za środowisko przyrodnicze...** oznacza, iż jest to miejsce funkcjonujące w zgodzie z naturą, zapobiegające jej degradacji dzięki zachowaniu poprawnych ram kształtowania polityki przestrzennej.





# KIERUNKI ROZWOJU MIASTA







## V. KIERUNKI ROZWOJU

Stworzeniu poniższych kierunków rozwoju przyświeca cel odniesienia się do wizji, która odpowiada na zmieniające się uwarunkowania zewnętrzne i wewnętrzne Miasta. Wizja mówiąca o dobrej jakości życia mieszkańców, kształtowaniu potencjału społecznego, równowagi przestrzennej oraz zachowaniu dostępu do wysokiej jakości kultury przy jednoczesnym poszanowaniu środowiska przyrodniczego wyodrębnia **główny cel strategii**, jakim jest *wzrost konkurencyjności Miasta na tle regionu, przy jednoczesnym zachowaniu szeroko pojętej współpracy terytorialnej, poprzez rozwój społeczno-gospodarczy, przestrzenny oraz środowiskowy.*

Na podstawie głównego celu wyodrębniono poszczególne cele strategiczne, operacyjne oraz kierunki działań:

**Cele strategiczne** (długookresowe) są elementem Strategii Rozwoju Miasta, które służą usystematyzowaniu, zhierarchizowaniu oraz określeniu podstawowych czynników, które należy realizować w trakcie obowiązywania danego dokumentu, jak i przez cały okres jego zasadności. Aby wdrażanie strategii było efektywniejsze, a realizacja głównych celów bardziej kompleksowa, cele strategiczne dzieli się na sfery dotyczące danych kierunków rozwoju (np. cele w obszarze: gospodarki, turystyki, środowiska, przestrzeni).





**Cele operacyjne** (średniokresowe) są wyznaczane na niższym szczeblu, służą określeniu jakie główne działania należy podjąć w obszarze planowanych celów strategicznych.

**Zadania/kierunki działań** (krótkookresowe) są wyznacznikiem inwestycji, jakie Miasto powinno podjąć w trakcie trwania strategii.

Do zaplanowanych celów strategicznych przypisano poszczególne wskaźniki, które wyrażają oczekiwane rezultaty planowanych działań. Przedstawione cele są względem siebie równorzędne.

## Cel 1. Budujemy naszą społeczność



Sytuacja demograficzna Miasta odzwierciedla ogólne trendy demograficzne charakterystyczne dla całego kraju. Proces starzenia się ludności spowodowany jest wydłużaniem się średniej długości życia przy jednoczesnym spadku współczynnika dzietności oraz postępującymi zmianami kulturowymi, w tym ukształtowaniem nowego modelu rodziny oraz ukierunkowaniem na rozwój osobisty. Należy mieć również na uwadze odpływ ludzi młodych do większych ośrodków miejskich w celach edukacyjnych oraz zawodowych. W celu przeciwdziałania negatywnym procesom demograficznym, kluczowym elementem jest budowanie tożsamości lokalnej, poprzez organizowanie wspólnych działań, angażujących lokalną społeczność, liderów, aktywistów oraz stowarzyszenia. Z tego względu, jednym z najistotniejszych kierunków działań przewidzianych w ramach Strategii jest budowa Lublinieckiego Centrum Aktywności Społecznej, które oddziaływać będzie na kapitał społeczny Miasta, pobudzając powstawanie inicjatyw obywatelskich, wspierając rozwiązywanie lokalnych problemów oraz zaspokajając potrzeby mieszkańców przy współpracy z władzami Miasta oraz instytucjami samorządowymi. Inicjatywa ta zaangażuje





## STRATEGIA ROZWOJU MIASTA LUBLINIEC

mieszkańców do wzięcia udziału w procesie kreowania wspólnej przestrzeni oraz wzbudzi poczucie współodpowiedzialności za jej funkcjonowanie. Elementem wyróżniającym Miasto Lubliniec na tle innych jest działalność Lublinieckich Rad Społecznych, w tym Sportu, Kultury, Seniorów, Gospodarczej, Kobiet oraz Młodzieżowej Rady Miasta Lubliniec. Pełnią one funkcje opiniotwórcze i konsultacyjne Burmistrza Miasta Lublińca w szerokim spektrum działalności, angażując się w inicjatywy prospołeczne i obywatelskie na rzecz rozwoju Miasta i jego mieszkańców. Założenia Strategii przewidują dalsze funkcjonowanie i wspieranie poszczególnych rad społecznych, propagując tym samym aktywność obywatelską i współuczestnictwo mieszkańców w zarządzaniu Miastem.

W związku z coraz większym udziałem osób starszych w strukturze ludności Lublińca, działania ukierunkowane są na aspekty dotyczące zapewnienia im odpowiedniej opieki oraz wsparcia, minimalizując tym samym problem wykluczenia społecznego. W ramach ochrony zdrowia konieczne jest również organizowanie programów profilaktycznych, a także promocja aktywnego i zdrowego stylu życia wśród wszystkich mieszkańców.

Kierunkiem działań usprawniającym i podnoszącym jakość świadczonych usług publicznych, a także wzmacniającym udział mieszkańców w życiu Miasta jest rozwój e-administracji oraz podnoszenie kompetencji pracowników samorządu. Nowoczesna administracja umożliwi rozwój społeczeństwa informacyjnego, oszczędność czasu związaną z „załatwianiem spraw”, a tym samym wzrost satysfakcji mieszkańców. Działania te powinny uwzględniać akcje informujące obywateli o możliwościach i korzyściach, a także niebezpieczeństwach wynikających z korzystania z Internetu.

Aspektem bezpośrednio wpływającym na poziom i jakość życia mieszkańców jest szeroko pojęte bezpieczeństwo. Jeden z głównych kierunków działań dotyczy rozwoju monitoringu miejskiego, pełniącego rolę działań prewencyjnych w zakresie popełniania przestępstw w przestrzeniach publicznych oraz ich wykrywalności przez



## STRATEGIA ROZWOJU MIASTA LUBLINIEC

odpowiednie służby. W związku z tym, ważnym elementem jest ciągłe wspieranie działalności straży miejskiej w ramach zapewniania odpowiedniego poziomu bezpieczeństwa oraz dbałości o porządek publiczny.

<b>1 CEL STRATEGICZNY: Budujemy naszą społeczność</b>	
<b>1. 1. Rozwijamy aktywne społeczeństwo</b>	
Kierunki działań	1. 1. 1. Wzrost zaangażowania lokalnej społeczności w rozwój Miasta.
	1. 1. 2. Wsparcie działalności rad społecznych Miasta.
	1. 1. 3. Budowa Lublinieckiego Centrum Aktywności Społecznej.
	1. 1. 4. Budowanie więzi między mieszkańcami i poczucia tożsamości lokalnej.
<b>1. 2. Oferujemy wysoką jakość usług społecznych</b>	
Kierunki działań	1. 2. 1. Wsparcie jednostek organizacyjnych działających w Mieście.
	1. 2. 2. Rozwój srebrnej gospodarki uwzględniającej usługi opiekuńcze.
	1. 2. 3. Stworzenie bazy lokalowej dla jednostek świadczących usługi społeczne.
	1. 2. 4. Organizowanie programów profilaktycznych przeznaczonych dla mieszkańców Lublińca.
	1. 2. 5. Promocja aktywnego i zdrowego stylu życia.
	1. 2. 6. Wzrost umiejętności i kompetencji pracowników administracji publicznej.
	1. 2. 7. Nowoczesna administracja publiczna.
<b>1. 3. Zwiększamy bezpieczeństwo publiczne</b>	
Kierunki działań	1. 3. 1. Rozwój monitoringu miejskiego.
	1. 3. 2. Wsparcie funkcjonowania straży miejskiej w zakresie porządku na terenie miasta Lubliniec.
	1. 3. 3. Edukacja mieszkańców w zakresie zachowania bezpieczeństwa.
	1. 3. 4. Edukacja mieszkańców w zakresie przeciwdziałania problemom alkoholowym.
	1. 3. 5. Edukacja mieszkańców w zakresie bezpieczeństwa w sieci.





## Cel 2. Podążamy w jednym kierunku



Posiadane walory środowiskowe, w tym istniejąca infrastruktura oraz warunki do jej ciągłego rozwoju kreują turystykę (szczególnie rowerową) jako jeden z wiodących obszarów gospodarczych Miasta. Tereny leśne, zajmujące ok. 70% powierzchni Miasta, stanowią unikalne otoczenie dla jednej z najgęstszych sieci tras rowerowych w województwie śląskim.

Dla rozwoju turystyki rowerowej niezbędne jest zapewnienie odpowiedniej infrastruktury, która powinna umożliwiać nie tylko sprawne i bezpieczne przemieszczanie się na rowerze, ale także stwarzać okazję do poznania walorów turystycznych obszaru i zachęcać do ich eksplorowania. Kluczowym działaniem wskazanym w dokumencie jest rozwój infrastruktury rowerowej, która mimo dużego potencjału, wymaga prac modernizacyjnych i usprawniających w zakresie oznaczeń, nawierzchni oraz pozostałych elementów istniejących szlaków, w znaczny sposób oddziałujących na komfort i bezpieczeństwo jazdy.

Sformułowanie produktów turystycznych, w tym „Lubliniecki Turystyczny” oraz „Lubliniecki na rower” stanowi szansę wykreowania Miasta jako bazy wypadowej dla całego Śląska. Z tego względu działania szczegółowo ukierunkowane na turystykę rowerową mają na celu wykorzystanie lokalnych potencjałów, prowadząc tym samym do wypracowania przewag konkurencyjnych i ożywienia gospodarki Miasta. Nie bez znaczenia jest też pozytywny wpływ ruchu rowerowego na jakość powietrza w Mieście – odpowiednio ukształtowany system dróg rowerowych bezpośrednio wpłynie na ograniczenie transportu indywidualnego w Mieście, tym samym ograniczając emisję spalin.

Kluczowym aspektem są działania ukierunkowane na promocję i dbałość o zasoby dziedzictwa kulturowego, umacniające tradycje historyczno-kulturowe oraz



poczucie tożsamości lokalnej wśród mieszkańców. Ponadto promowanie Miasta Lubliniec na zewnątrz poprzez organizację wydarzeń kulturalnych i sportowych, podniesie poziom jego atrakcyjności nie tylko dla użytkowników zewnętrznych, ale w takim samym stopniu dla mieszkańców.

W ramach uzupełnienia oferowanych zasobów przewidziano rozwój istniejących oraz tworzenie nowych terenów przeznaczonych pod rekreację. Warto zaznaczyć, iż rozwój infrastruktury paraturystycznej nie będzie służył tylko turystom, lecz również ludności miejscowej, zaspokajając tym samym ich potrzeby oraz stworzy warunki do integracji społecznej.

<b>2 CEL STRATEGICZNY: Podążamy w jednym kierunku</b>	
<b>2. 1. Rozwijamy atrakcyjną infrastrukturę turystyczną</b>	
Kierunki działań	2. 1. 1. Budowa nowych tras rowerowych wraz ze stworzeniem infrastruktury towarzyszącej w celu zapewnienia odpowiedniego poziomu bezpieczeństwa i jakości.
	2. 1. 2. Stworzenie warunków do uruchomienia systemu miejskich rowerów elektrycznych.
	2. 1. 3. Rozwijanie bazy turystycznej.
<b>2. 2. Prowadzimy aktywny marketing terytorialny</b>	
Kierunki działań	2. 2. 1. Budowanie marki turystycznej i produktów turystycznych, w tym aplikacji mobilnej oraz materiałów informacyjnych.
	2. 2. 2. Promocja lokalnych wydarzeń turystycznych, kulturalnych i sportowych.
<b>2. 3. Tworzymy unikatowe miejsca rekreacji</b>	
Kierunki działań	2. 3. 1. Rozszerzenie stref rekreacji i wypoczynku na terenach przylegających do Zalewu Droniowickiego.
	2. 3. 2. Budowa basenu krytego wraz z zagospodarowaniem terenów po byłym boisku Unii.
	2. 3. 3. Kompleksowe zagospodarowanie terenów przy stawie Posmyk w Kokotku <sup>4</sup> .
	2. 3. 4. Budowa Centrum Rekreacyjnego przy ul. Powstańców Śląskich.
	2. 3. 5. Wieloetapowa rewitalizacja terenów Parku Miejskiego (Grunwaldzkiego).

<sup>4</sup> Warunkiem realizacji tego zadania jest uregulowanie stanu prawnego terenów.





2. 4. Promujemy naszą kulturę	
Kierunki działań	2. 4. 1. Prowadzenie aktywnego marketingu turystycznego.
	2. 4. 2. Organizowanie wydarzeń kulturalnych promujących Miasto.

### Cel 3. Wykorzystujemy pełen potencjał



Poprawa sytuacji gospodarczej miasta Lubliniec wymaga osiągnięcia efektu synergii elementów kształtujących strukturę funkcjonalną Miasta. Do zapewnienia odpowiedniego rozwoju Lublińca, w tym ukształtowania kapitału ludzkiego i społecznego konieczne są działania ukierunkowane na rozwój oferty usług świadczonych drogą elektroniczną. Kluczowym efektem podejmowanych działań w ramach danego celu jest minimalizacja wykluczenia cyfrowego mieszkańców Miasta. Nabycie odpowiednich kwalifikacji umożliwi mieszkańcom Miasta dostosowanie do lokalnego rynku pracy, a także otwiera perspektywy na wykreowanie nowych branż gospodarki, intensyfikujących rozwój Lublińca. Kluczowym aspektem jest podnoszenie świadomości o możliwych rozwiązaniach w ramach szeroko pojętej przedsiębiorczości, w tym usprawnienie kanałów przepływu wiedzy.

Istotnym elementem jest dostosowanie oferty kształcenia w placówkach oświatowych do istniejącego zapotrzebowania na rynku pracy. W tym celu przewiduje się działania z zakresu poprawy jakości edukacji, ukierunkowane na prowadzenie dodatkowych zajęć edukacyjnych, modernizację, remonty i doposażanie placówek oświatowych, kształcenie kompetencji cyfrowych oraz podnoszenie kompetencji nauczycieli, zapewniając tym samym optymalne warunki nauczania.

Na rozwój gospodarczy Miasta priorytetowy wpływ ma obecność dostępnych terenów inwestycyjnych, które stwarzają szansę na lokowanie coraz większej ilości



działalności gospodarczych, tworząc tym samym nowe miejsca pracy. Wśród innych kierunków rozwoju wyróżnić można także działania mające na celu zachęcenie społeczności do zakładania podmiotów gospodarczych m.in. poprzez prostszy system podatkowy.

Efektywna realizacja wskazanych celów uzależniona jest od poziomu współpracy o charakterze ponadlokalnym, wykraczającej poza wyznaczone granice administracyjne i uwzględniającej istniejące uwarunkowania nie tylko miasta Lubliniec, ale również okolicznych obszarów. Zacieśnienie współpracy między poszczególnymi JST pozwoli na koncentrację dostępnych sił i zasobów wokół wspólnych celów.

<b>3 CEL STRATEGICZNY: Wykorzystujemy pełen potencjał</b>	
<b>3. 1. Wypracowujemy przewagi konkurencyjne</b>	
Kierunki działań	3. 1. 1. Przygotowanie atrakcyjnej oferty dla przedsiębiorców.
	3. 1. 2. Promocja terenów inwestycyjnych.
<b>3. 2. Nawiązujemy trwałe współprace</b>	
Kierunki działań	3. 2. 1. Współpraca z innymi jednostkami/instytucjami.
	3. 2. 2. Współpraca przedsiębiorstw w ramach Lublinieckiego Klastra Energii.
<b>3. 3. Zapewniamy możliwości rozwoju</b>	
Kierunki działań	3. 3. 1. Utworzenie atrakcyjnej oferty zajęć pozalekcyjnych w szkołach podstawowych podnoszących poziom edukacji.
	3. 3. 2. Modernizacja, remont i doposażenie placówek oświatowych.
	3. 3. 3. Zwiększenie dostępu do opieki nad dziećmi do lat 3.
	3. 3. 4. Promowanie idei uczenia się przez całe życie.
	3. 3. 5. Wzrost umiejętności i kompetencji nauczycieli.





#### Cel 4. Kreujemy wspólną przestrzeń



Dostępność komunikacyjna obszaru jest jednym z głównych czynników oddziałujących na integralność funkcjonalną o charakterze regionalnym. Poprawa stanu układu komunikacyjnego stwarza szanse na intensyfikację procesów rozwojowych, szczególnie w zakresie gospodarczym, w tym ukierunkowanie działań na rozwój branży logistycznej oraz przemysłowej. Obecność nowych działalności sprzyja przyciąganiu kapitału ludzkiego, a w dłuższej perspektywie czasu pozytywnie wpłynie także na sytuację demograficzną Miasta oraz uatrakcyjni katalog usług oferowanych przez Lubliniec.

Zapewnienie sprawnego systemu komunikacyjnego, uwzględniającego zarówno infrastrukturę drogową, jak i rowerową, musi brać pod uwagę założenia z zakresu zrównoważonego rozwoju. Rozwój technologii, troska o jakość powietrza, a także coraz większa dostępność do komunikacji publicznej oraz rozwiązań typu wprowadzenie miejskich rowerów elektrycznych znacząco wpłyną na zmniejszenie zależności mieszkańców Miasta od samochodów osobowych.

Środowisko przyrodnicze jest jednym z elementów determinujących jakość życia w regionie oraz stanowi bazę do rozwoju funkcji turystycznej, która w przypadku miasta Lubliniec stanowi jedną z głównych gałęzi gospodarki. Dlatego też kluczowe jest by rozwój turystyki odbywał się w sposób zrównoważony, tj. w jak najmniejszym stopniu ingerował w środowisko. Nie bez znaczenia jest również właściwa postawa społeczeństwa w zakresie odpowiedniej ochrony środowiska, w tym przede wszystkim dotyczącej terenów objętych ochroną prawną oraz o szczególnych walorach środowiskowych.



<b>4 CEL STRATEGICZNY: Kreujemy wspólną przestrzeń</b>	
<b>4. 1. Zwiększamy mobilność Miasta</b>	
Kierunki działań	4. 1. 1. Budowa i modernizacja dróg wraz z infrastrukturą towarzyszącą.
	4. 1. 2. Wymiana oświetlenia ulicznego na energooszczędne.
	4. 1. 3. Zwiększanie komfortu poruszania się po Mieście poprzez organizację zintegrowanego transportu publicznego, w tym niskoemisyjnego.
<b>4. 2. Kształtujemy poprawną politykę przestrzenną</b>	
Kierunki działań	4. 2. 1. Dostosowanie przestrzeni publicznych do potrzeb osób starszych i z niepełnosprawnościami.
	4. 2. 2. Poprawa walorów estetycznych i rekreacyjnych Lublińca poprzez zagospodarowanie terenów po byłym składowisku odpadów poprodukcyjnych.
	4. 2. 3. Prowadzenie działań rewitalizacyjnych na obszarze Miasta.
	4. 2. 4. Rozwój zrównoważonego budownictwa mieszkaniowego w celu zaspokajania potrzeb ludności.
<b>4. 3. Uodparniamy Miasto na postępujące zmiany klimatu</b>	
Kierunki działań	4. 3. 1. Rozbudowa systemu odprowadzania wód opadowych na terenie Miasta, w tym na obszarze Steblowa.
	4. 3. 2. Prowadzenie działań edukacyjnych w zakresie zmian klimatu.
	4. 3. 3. Poprawa jakości powietrza w Mieście.
	4. 3. 4. Plan szybkiego reagowania na wypadek katastrof klimatycznych.
<b>4. 4. Dbamy o otaczającą nas przestrzeń i środowisko</b>	
Kierunki działań	4. 4. 1. Ochrona obszarów cennych przyrodniczo i zachowanie bioróżnorodności.
	4. 4. 2. Ochrona zasobów leśnych Miasta.
	4. 4. 3. Ochrona jakości wód powierzchniowych i podziemnych, w tym racjonalne gospodarowanie zasobami.
	4. 4. 4. Racjonalna gospodarka odpadami.
	4. 4. 5. Rozwój i bieżąca modernizacja infrastruktury wodno-kanalizacyjnej, w tym na terenie Kokotka.





## VI. MODEL STRUKTURY FUNKCJONALNO-PRZESTRZENNEJ

Model struktury funkcjonalno-przestrzennej służy zobrazowaniu struktury Miasta, włączając w to poszczególne zadania inwestycyjne. Przedstawione inwestycje posiadają charakter przestrzenny, jednak stworzone zostały na podstawie szacowanych zadań inwestycyjnych planowanych na najbliższe lata.

Aspekty przestrzennego rozwoju Miasta stworzone zostały poprzez analizę istniejących uwarunkowań osadniczych oraz komunikacyjnych, ze zwróceniem szczególnej uwagi na uwarunkowania środowiskowe.

### *System osadniczy i transportowy*

Lubliniec w hierarchii sieci osadniczej województwa stanowi siedzibę władz powiatu i lokalny ośrodek rozwoju. Miasto leży w centrum regionu rolniczego, dla którego stanowi bazę zaopatrzeniową i usługową oraz ośrodek oświatowo-kulturalny.

Jako, iż obszar Miasta w przeważającej części pokryty jest lasami, obecna zabudowa skupiona jest głównie w jego północnej części. Wyjątek stanowią zabudowania zlokalizowane na obszarze Kokotka. Na terenie Lublińca występuje utrwalony przestrzennie podział na jednostki strukturalne, wyznaczony w oparciu o naturalne bariery przyrodniczego ukształtowania Miasta oraz główne struktury funkcjonalno-przestrzenne i osadnicze, w tym osiedla mieszkaniowe oraz obszary koncentracji przemysłu w jego północno-wschodniej części. Największe zróżnicowanie pod względem przeznaczenia budynków występuje w centrum Miasta – znajdują się tam zarówno budynki wielorodzinne, jednorodzinne, przemysłowo-składowe, jak i handlowo-usługowe.

Istniejący system obsługi komunikacyjnej Lublińca składa się przede wszystkim z transportu drogowego i kolejowego. Dominującym środkiem lokomocji w Mieście jest komunikacja indywidualna, co poniekąd wynika z braku publicznego drogowego transportu zbiorowej na jego obszarze. Przez teren Lublińca przebiegają dwa szlaki



## STRATEGIA ROZWOJU MIASTA LUBLINIEC

o znaczeniu krajowym (DK 11 i DK 46) oraz droga wojewódzka nr 906. Uzupelnieniem sieci transportowej są drogi powiatowe i gminne. Istotnym elementem sieci transportowej jest kolej, której przebieg stanowią następujące linie:

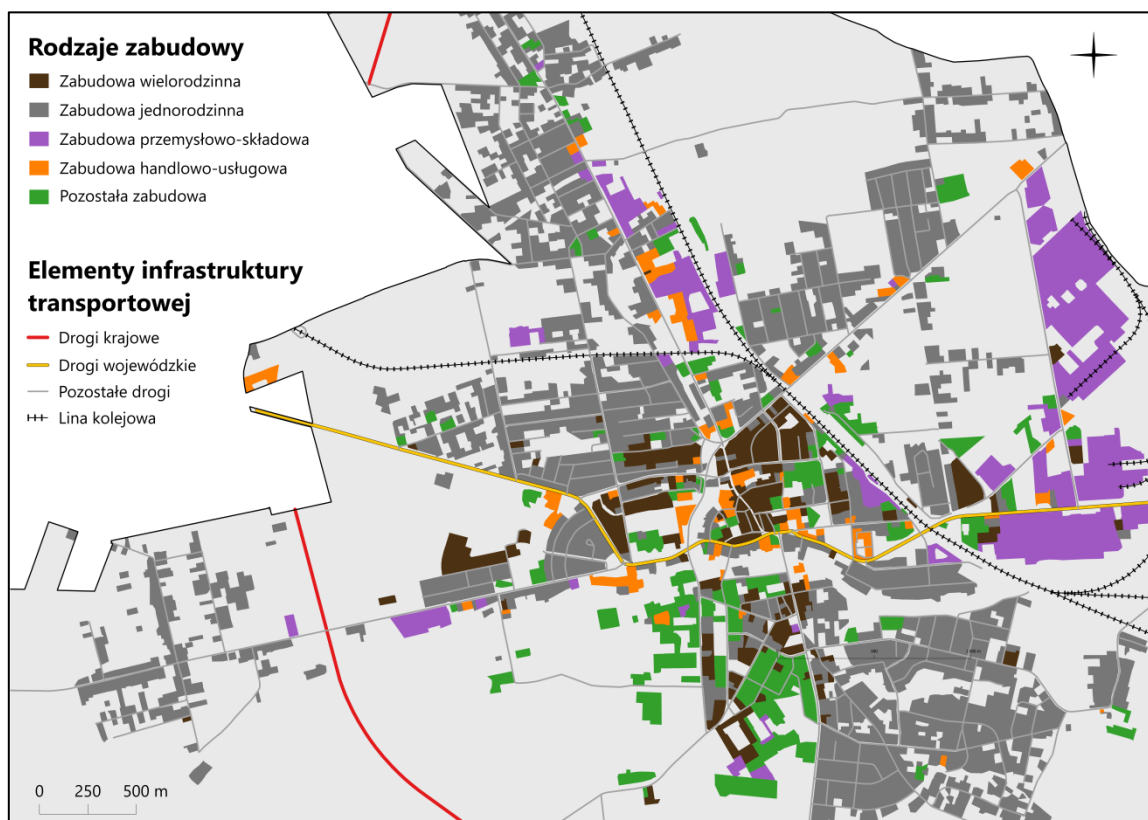
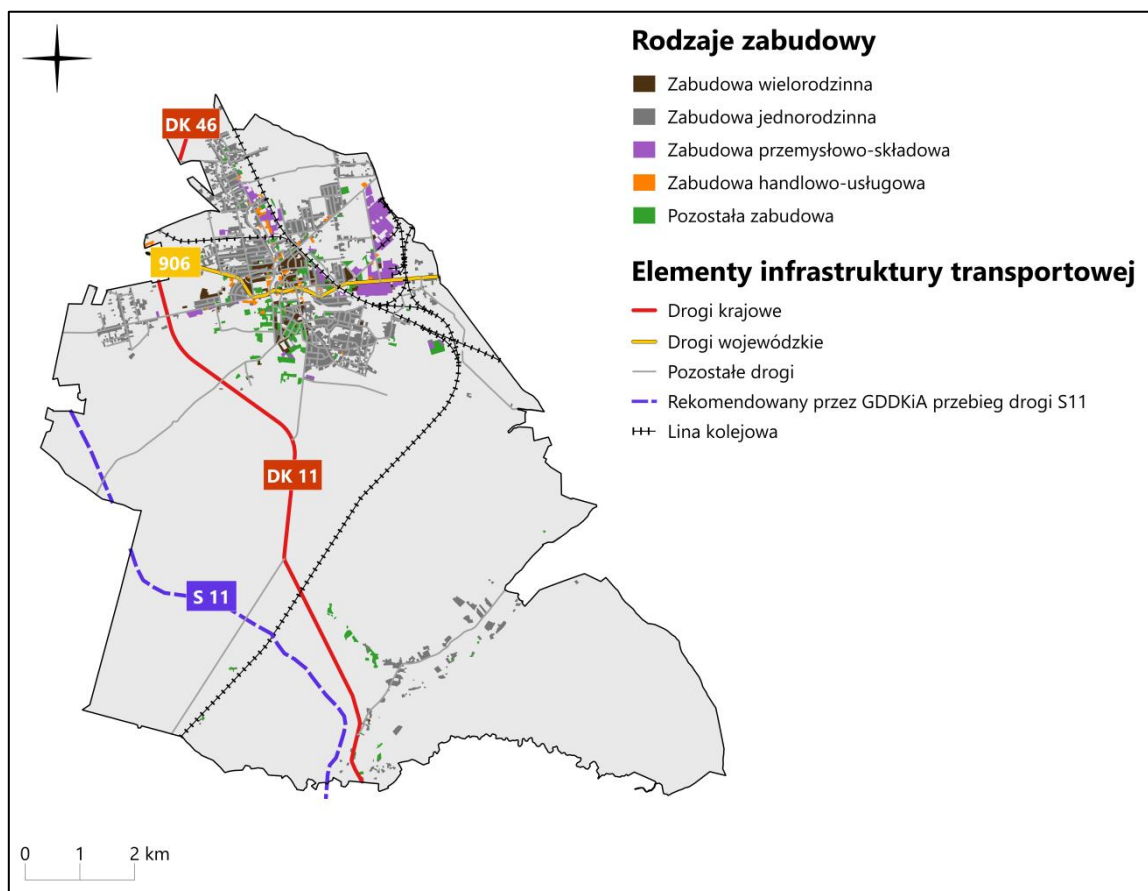
- ⇒ Linia nr 61 (Kielce – Fosowskie),
- ⇒ Linia nr 143 (Kalety – Wrocław Popowice),
- ⇒ Linia nr 152 (Paczyna – Lubliniec).

Miasto posiada obwodnicę zachodnią (Katowice – Poznań) oraz północną (Opole – Częstochowa). W przyszłości kluczowe relacje zapewniać będzie także przewidywana do budowy droga ekspresowa S 11, której przebieg nie jest wciąż ustalony, a na rysunku 1 przedstawiono wariant preferowany przez miasto Lubliniec, który oddalony jest od zabudowy mieszkaniowej i innej infrastruktury, ponadto nie dzieli Miasta na dwie części, jak w przypadku pozostałych wariantów przebiegu trasy.





Rysunek 1. Elementy struktury osadniczej wraz z lokalnym układem komunikacyjnym Miasta.



Źródło: Opracowanie własne.



## System przyrodniczy

System przyrodniczy Lublińca stanowi kluczowy zasób w zakresie ochrony, utrzymania, rozwoju i wzmocnienia walorów środowiskowych Miasta. Wpływa on także na kształtowanie jakości życia mieszkańców, w tym dostępu do środowiska przyrodniczego. Ukształtowanie powierzchni, rozległe obszary lasów, liczne ciek wodne oraz doliny rzek, w tym Lublinicy, Małej Panwi oraz Leśnicy tworzą niezwykle wartościowe dla Miasta elementy środowiska naturalnego, które spletają się w system przyrodniczy.

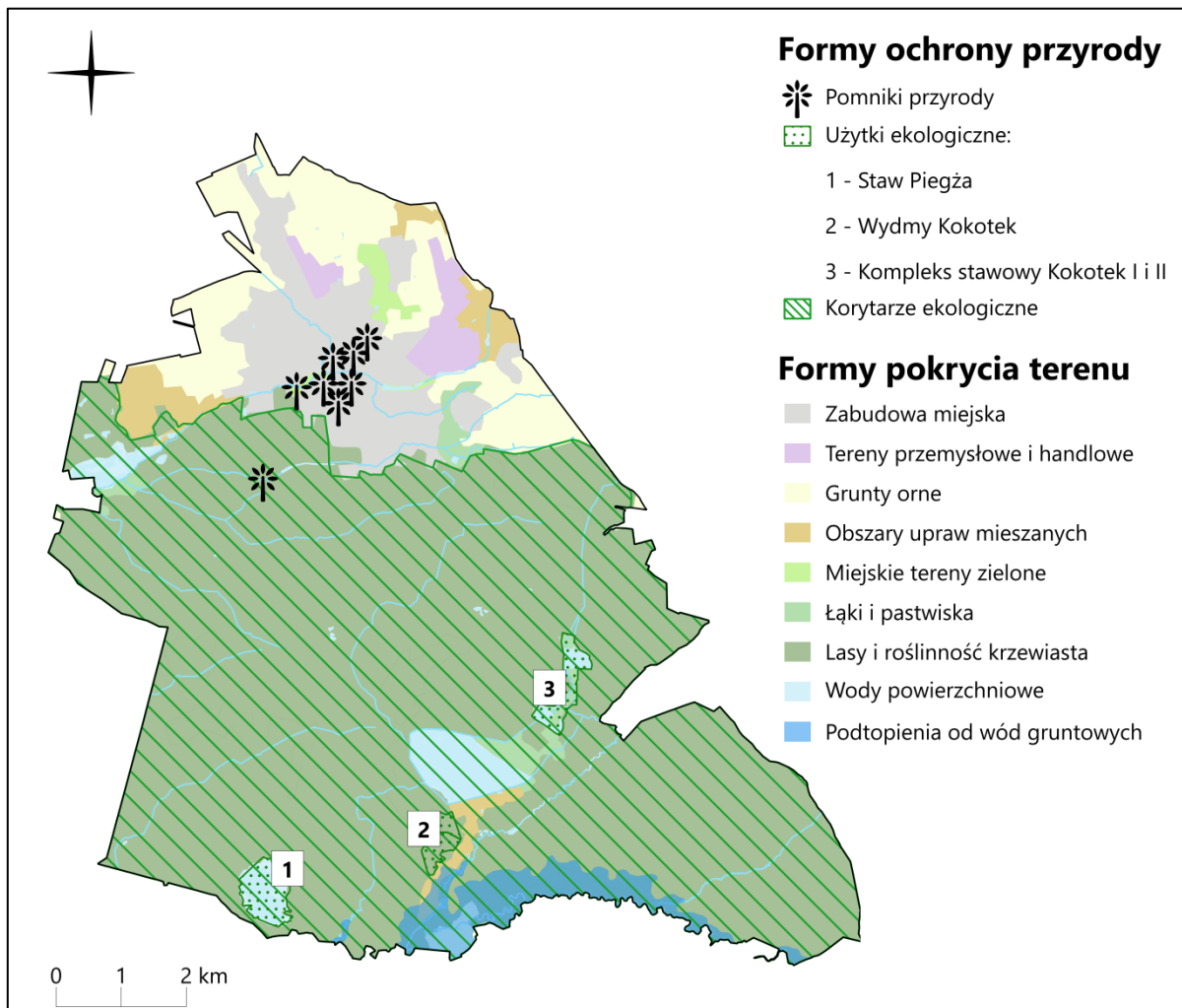
Co istotne, lasy pokrywają ok. 70% powierzchni Miasta zajmując jego centralną i południową część. Lasy mają bardzo duże znaczenie w pochłanianiu CO<sub>2</sub>, co przyczynia się m.in. do ograniczenia zjawiska ocieplania klimatu.

Na terenie Lublińca, co wskazano we wcześniejszej części dokumentu, wyróżnia się obszary i obiekty objęte ochroną prawną na podstawie ustawy o ochronie przyrody. Formy ochrony przyrody, wg katalogu ww. ustawy o ochronie przyrody, występujące na terenie Miasta to trzy użytki ekologiczne oraz 12 pomników przyrody zlokalizowanych głównie w sąsiedztwie obszarów zabudowanych. Cenne przyrodniczo obszary w Mieście objęte ochroną w ramach różnych powierzchniowych form ochrony przyrody, zajmują około 2,3% całkowitej jego powierzchni. Przez obszar Lublińca przebiegają korytarze ekologiczne, których zasięg pokrywa się z lasami występującymi w centralnej i południowej części Miasta.

Zagrożenie lokalnymi podtopieniami w Lublińcu występuje głównie na rzece Mała Panew oraz na obszarze Steblowa. Największe prawdopodobieństwo wystąpienia powodzi przypada na okres letni i jest związane z występowaniem obfitych opadów.



Rysunek 2. System przyrodniczy Miasta.



Źródło: Opracowanie własne.

Obszar Lublińca wchodzi w skład czterech Jednolitych Części Wód Powierzchniowych (JCWP). Stan ogólny każdej JCWP oceniono na zły, a w przypadku dwóch z nich (Lublinicy, Żelaznej) występuje ryzyko niespełnienia celów środowiskowych<sup>5</sup>.

<sup>5</sup> Zgodnie z ustawą z dnia 20 lipca 2017 r. Prawo Wodne cele środowiskowe dla jednolitych części wód powierzchniowych niewyznaczonych jako sztuczne lub silnie zmienione jest ochrona oraz poprawa ich stanu ekologicznego i stanu chemicznego, tak aby osiągnąć co najmniej dobry stan ekologiczny i dobry stan chemiczny wód powierzchniowych, a także zapobieganie pogorszeniu ich stanu ekologicznego i stanu chemicznego.





Tabela 2. Charakterystyka JCWP na obszarze Lublińca.

Lp.	Europejski kod JCWP	Nazwa JCWP	Stan ogólny	Ocena ryzyka nieosiągnięcia celu środowiskowego
1.	PLRW600019118159	Mała Panew od Ligockiego Potoku do Stoły	zły	niezagrożona
2.	PLRW60001711829	Lublinica	zły	zagrożona
3.	PLRW600017118149	Leśnica	zły	niezagrożona
4.	PLRW6000171181949	Żelazna	zły	zagrożona

Źródło: Opracowanie własne.

### Elementy kluczowe budujące potencjał ponadlokalny i przewagi konkurencyjne Miasta

W modelu struktury funkcjonalno-przestrzennej Lublińca identyfikuje się kluczowe elementy budujące potencjał ponadlokalny oraz przewagę konkurencyjną Miasta, przez co stanowią one szczególnie istotne miejsca, obiekty czy dziedziny w zakresie jego rozwoju. Zagadnienia, które mogły zostać przedstawione w sposób przestrzenny umieszczone zostały na modelu, natomiast pozostałe elementy znalazły się w jego części opisowej.

### Projekty kluczowe na poziomie województwa śląskiego<sup>6</sup>

- *Rozwój turystyki bez barier oraz rozwój bezpieczeństwa na szlakach turystycznych* – celem projektu jest podniesienie atrakcyjności turystycznej województwa opartej na lokalnych potencjałach, a tym samym zwiększenie poziomu dywersyfikacji gospodarki regionu oraz budowanie pozytywnego wizerunku.
- *Realizacja programów profilaktyki zdrowotnej oraz stworzenie warunków do rozwoju opieki środowiskowej poprzez poprawę infrastruktury i wdrożenie nowoczesnych technologii oraz rozwój telemedycyny i e-usług zdrowotnych* – celem projektu jest poprawa kondycji zdrowotnej mieszkańców regionu, w tym ograniczenie zachorowalności na choroby cywilizacyjne.

<sup>6</sup> Przedstawione w Strategii Rozwoju Województwa Śląskiego „Śląskie 2030” – Zielone Śląskie.



## STRATEGIA ROZWOJU MIASTA LUBLINIEC

- *Kreowanie markowych produktów i wydarzeń kultury* – celem projektu jest wzmocnienie sektora kultury oraz wzrost uczestnictwa mieszkańców w wydarzeniach i imprezach kulturalnych oraz wzmocnienie tożsamości i identyfikacji kulturowej mieszkańców z regionem i krajem.
- *Kreowanie wysokopłatnych miejsc pracy w sektorach wzrostowych* – celem projektu jest ograniczenie negatywnych przyczyn występowania niekorzystnych tendencji demograficznych.
- *Rozwój efektywnego systemu kształcenia zawodowego i reorientacji zawodowej, w tym z większym włączeniem przedsiębiorców i zindywidualizowanym podejściem do doradztwa zawodowego* – celem projektu jest zwiększenie poziomu kompetencji i wykształcenia mieszkańców przekładający się na proces transformacji gospodarczej regionu.
- *Rozwój transportu przyjaznego środowisku w szczególności zbiorowego* – celem projektu jest podniesienie jakości życia mieszkańców poprzez poprawę jakości środowiska, w tym przede wszystkim powietrza.
- *Kształtowanie i ochrona terenów przyrodniczo cennych, w tym zasobów leśnych* – celem projektu jest poprawa jakości środowiska oraz zachowanie terenów cennych przyrodniczo.
- *Kształtowanie przestrzeni uwzględniające adaptację do zmian klimatu oraz ochronę przed emisją hałasu do środowiska* – celem projektu jest wzmocnienie odporności miast na zmiany klimatyczne.
- *Kształtowanie świadomości ekologicznej, w tym wsparcie działań na rzecz edukacji ekologicznej* – celem projektu jest poprawa jakości środowiska.
- *Włączenie transportu rowerowego do sieci transportowej, w tym tworzenie bezpiecznych połączeń pomiędzy miejscowościami regionu* – celem projektu jest poprawa dostępności i spójności komunikacyjnej regionu.



## Projekty kluczowe na poziomie lokalnym

Wyodrębnia się również kluczowe projekty na poziomie lokalnym, ważne dla rozwoju miasta Lubliniec, w tym:

- *Modernizacja i rozbudowa istniejącego układu drogowego wraz z infrastrukturą towarzyszącą* – celem projektu jest przebudowa i modernizacja ulic zgodnie z Planem Rozwoju Sieci Drogowej.
- *Modernizacja i rozbudowa oświetlenia ulic* – celem projektu jest kontynuacja działań związanych z modernizacją oświetlenia ulicznego.
- *Organizacja publicznego transportu niskoemisyjnego* – celem projektu jest uruchomienie dwóch linii komunikacyjnych publicznego transportu zbiorowego w autobusowych przewozach pasażerskich wraz z dowozem dzieci do szkół.
- *Budowa wiaduktów kolejowych lub samochodowych* – projekt polega na wybudowaniu bezkolizyjnych skrzyżowań kolejowo-drogowych celem zapewnienia płynnego i bezpieczniejszego przejazdu samochodów.
- *Budowa Centrum Aktywności Społecznej* – celem projektu jest nadanie nowych funkcji zdegradowanym terenom położonym przy ul. Spokojnej dla potrzeb funkcjonowania organizacji społecznych oraz aktywizacji różnych grup społecznych, w tym seniorów. W ramach budowy centrum powstaną m.in. sale terapeutyczne i rehabilitacyjne, pracownie tematyczne, zaplecze gastronomiczne.
- *Promocja i rozwój turystyki rowerowej, m.in. poprzez połączenie ścieżek rowerowych na terenie Miasta ze ścieżkami zlokalizowanymi w sąsiednich gminach* – projekt daje możliwość wykorzystania zasobów endogenicznych Miasta dla rozwoju turystyki jako gałęzi gospodarki, a jednocześnie wpisuje się w myśl zasady zrównoważonego rozwoju poprzez promowanie prośrodowiskowego środka transportu. Zadanie obejmować będzie rozbudowę i modernizację istniejącej sieci dróg rowerowych, aktualizację i ujednoczenie oznakowania przebiegu tras na terenie powiatu lublinieckiego oraz rozbudowę infrastruktury towarzyszącej drogom rowerowym.





## STRATEGIA ROZWOJU MIASTA LUBLINIEC

- *Rozwijanie systemu elektrycznych rowerów miejskich* – celem projektu jest wdrożenie systemu elektrycznych rowerów miejskich poprzez uruchomienie trzech stacji systemowych w Mieście.
- *Budowa Centrum Rekreacyjnego* – celem projektu jest nadanie nowych funkcji terenom przyległym do istniejącego basenu krytego poprzez budowę boiska wielofunkcyjnego, wodnego placu zabaw, minigolfa, pola do gry w bule oraz małej architektury. Obejmuje również modernizację części budynku basenu w celu zapewnienia funkcji niezbędnych do funkcjonowania centrum.
- *Zagospodarowanie terenów pod funkcje rekreacyjne i rozszerzenie tych istniejących* – celem projektu jest zwiększenie atrakcyjności obszaru Miasta poprzez m.in. budowę ścieżek rekreacyjnych, elementów małej architektury, pomostów dla potrzeb wykorzystania kajaków, budowę krytej pływalni, rewitalizację amfiteatru miejskiego oraz nadanie obszarom zdegradowanym nowych funkcji.
- *Utworzenie Lublinieckiego Klastra Energii, wdrażanie OZE i szerzenie postaw ekologicznych wśród mieszkańców* – celem projektu jest zastąpienie nieodnawialnych źródeł energii, w tym paliw kopalnych, za pomocą energii uzyskiwanej z OZE oraz kształtowanie postaw ekologicznych, nie tylko wśród najmłodszych pokoleń, ale również wśród dorosłych mieszkańców Lublińca.
- *Termomodernizacja obiektów użyteczności publicznej oraz mieszkalnych budynków komunalnych* – celem projektu jest montaż OZE w celu obniżenia aktualnej ilości zużywanej energii cieplnej i elektrycznej budynków: Miejsko-Powiatowej Biblioteki Publicznej, Urzędu Miejskiego w Lublińcu, Zarządu Gospodarki Komunalnej, Lokalowej i Ciepłownictwa. Ponadto planowana jest przebudowa instalacji wodno-kanalizacyjnej, centralnego ogrzewania i elektrycznej, wraz z termomodernizacją komunalnych budynków mieszkalnych m.in. na ulicy: Stein 6, Stein 8, Stein 11, Kilińskiego 1, Kilińskiego 20, Mickiewicza 11, Stalmacha 12 (budynek „Halki”), Stalmacha 22, Paderewskiego 15, Tylna 10, Tylna 2 oraz Wąska 2.



## STRATEGIA ROZWOJU MIASTA LUBLINIEC

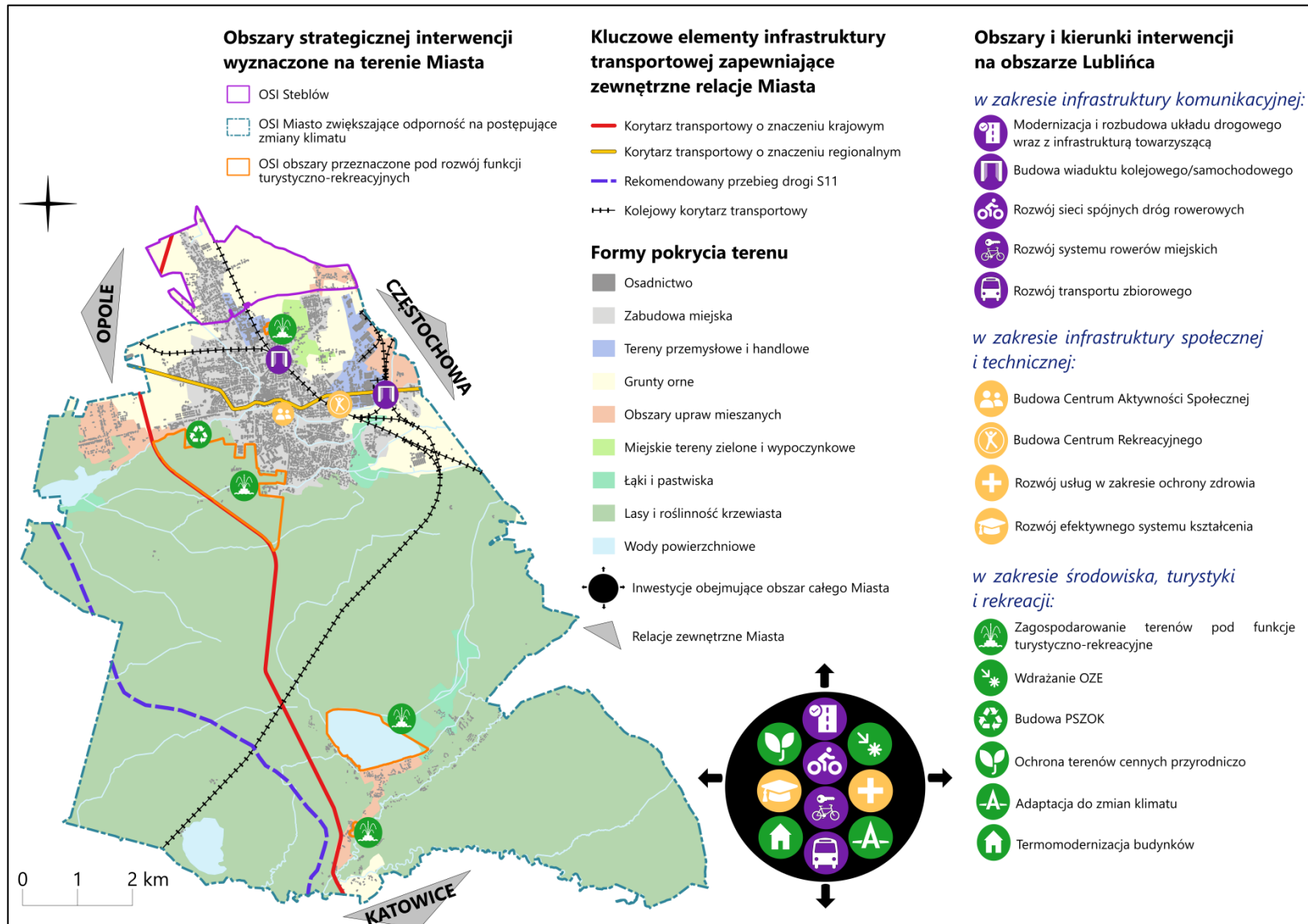
- *Budowa PSZOK* – celem projektu jest zwiększenie efektywności systemu gospodarowania odpadami. Obiekty tego typu wpływają pozytywnie na zmniejszenie liczby tzw. dzikich wysypisk, zwiększenie odzysku odpadów komunalnych oraz poprawę czystości na terenie JST.
- *Utworzenie Placówki promującej walory historyczne i kulturowe Lublińca* – celem projektu jest nadanie nowych funkcji zdegradowanej części budynku po byłej szkole podstawowej. W ramach zadania planuje się modernizację budynku w celu dostosowania go dla potrzeb muzeum, jego wyposażenie oraz działania promocyjne.

Na modelu, w części graficznej znalazły się także Obszary Strategicznej Interwencji (OSI) wyodrębnione na poziomie Miasta. Ich dokładny opis oraz zakres planowanych działań wskazano w kolejnym rozdziale.



## STRATEGIA ROZWOJU MIASTA LUBLINIEC

Rysunek 3. Model struktury funkcjonalno-przestrzennej Lublińca.







## Rekomendacje w zakresie kształtowania i prowadzenia polityki przestrzennej

Rekomendacje w zakresie kształtowania i prowadzenia polityki przestrzennej określono na podstawie stworzonego modelu struktury funkcjonalno-przestrzennej wraz z przeprowadzoną analizą uwarunkowań przestrzennych w Mieście. Podstawą do stworzenia danych kierunków rozwoju było także Studium uwarunkowań i kierunków zagospodarowania przestrzennego miasta Lubliniec.

### 1. Tereny zachowania struktury historycznej miasta Lubliniec

#### **Charakterystyka:**

Tereny te położone są w północnej części miasta Lubliniec i stanowią kluczowe uwarunkowania dla tożsamości stanowiąc swoistą wizytówkę Miasta. Wyróżnia je historyczny układ urbanistyczny cechujący się ulokowaniem w mieście zabytków nieruchomych oraz zabytkowych ulic i budynków, którego elementem są miejsca dziedzictwa kulturowego oraz elementy pełniące funkcje turystyczno-usługowe.

#### **Ustalenia i rekomendacje:**

- Podporządkowanie nowej zabudowy historycznej kompozycji przestrzennej,
- Adaptacja istniejących parków, skwerów i placów na przestrzenie publiczne przyjazne dla mieszkańców i turystów,
- Zwiększenie udziału terenów biologicznie czynnych, w tym zieleni urządzonej,
- Regulowanie systemu komunikacyjnego w Mieście poprzez promowanie alternatywnych środków transportu: ścieżek rowerowych i ścieżek pieszych,
- Dostosowanie części przestrzeni na potrzeby



	<p>wydarzeń o charakterze kulturalno-rozrywkowym oraz integracyjnym.</p>
<b>2. Tereny o funkcjach mieszkaniowych</b>	<p><b>Charakterystyka:</b></p> <p>To obszary o charakterze infrastruktury mieszkaniowej wielorodzinnej i jednorodzinnej, zlokalizowane głównie w północnej części Miasta oraz wzdłuż głównych tras komunikacyjnych.</p> <p><b>Ustalenia i rekomendacje:</b></p> <ul style="list-style-type: none"><li>• Utrzymanie istniejącej struktury przestrzennej i formy zabudowy, z możliwością jej uzupełnienia,</li><li>• Wzmacnianie powiązań z układem zewnętrznym: komunikacyjnym oraz kompozycyjnym, w tym z terenami aktywnymi przyrodniczo,</li><li>• Zapewnienie dla terenów zabudowy mieszkaniowej dostępu do terenów zieleni oraz estetycznych przestrzeni publicznych,</li><li>• Zapewnienie dobrej dostępności komunikacyjnej (drogowej, pieszej i rowerowej),</li><li>• Zapewnienie dobrej komunikacji zbiorowej,</li><li>• Zwiększenie dostępu do infrastruktury społecznej (przedszkola, szkoły, żłobków, placów zabaw oraz skwerów),</li><li>• Kształtowanie zieleni poprzez powiązanie jej z usługami sportu i rekreacji,</li><li>• Zwiększenie jakości oraz dostępu do infrastruktury technicznej.</li></ul>



### 3. Tereny o funkcjach usługowych

#### **Charakterystyka:**

Są to obszary administracyjno-usługowe, istotne ze względu na obsługę mieszkańców Miasta oraz sąsiednich gmin. W obszarach tych zlokalizowane są m.in. instytucje i obiekty użyteczności publicznej, punkty handlowo-usługowe, w tym wielkopowierzchniowe oraz tereny obsługi komunikacji o znaczeniu ponadregionalnym. Zapewniają one również miejsca pracy.

#### **Ustalenia i rekomendacje:**

- Kształtowanie czytelnej oraz zwartej struktury przestrzennej, w tym dopełnianie układów urbanistycznych,
- Kształtowanie struktury przestrzennej podkreślającej i wzmacniającej znaczenie istniejących obiektów o ważnych funkcjach lokalnych i ponadlokalnych,
- Zwiększanie udziału zieleni,
- Zapewnienie dobrej dostępności komunikacyjnej (drogowej, pieszej i rowerowej),
- Dobra organizacja miejsc parkingowych przy kluczowych obiektach.

### 4. Tereny o funkcjach przemysłowych

#### **Charakterystyka:**

Obszary te pełnią kluczową rolę dla rozwoju gospodarczego Miasta. Zlokalizowane są w północno-wschodniej części Lublińca – w sąsiedztwie głównych dróg i linii kolejowej.





## 5. Tereny o funkcjach turystyczno-rekreacyjnych

### ***Ustalenia i rekomendacje:***

- Ograniczenie negatywnego wpływu działalności przemysłowej na sąsiadującą zabudowę oraz tereny czynne biologicznie,
- Zwiększenie powierzchni terenów zielonych,
- Uzbrajanie terenów proporcjonalnie do stopnia zainwestowania i zagospodarowania,
- Zapewnienie dobrej komunikacji zbiorowej.

### **Charakterystyka:**

To obszary o największym znaczeniu dla rozwoju turystyki w Mieście. Ulokowane są przede wszystkim w centralnej części Lublińca oraz na terenie Kokotka.

### ***Ustalenia i rekomendacje:***

- Dopełnienie oraz udostępnienie nowych terenów pod zabudowę funkcji turystycznej i rekreacyjnej,
- Rozwój zabudowy przeznaczonej na usługi turystyczno-rekreacyjne w Lublińcu,
- Urządzanie terenów rekreacyjno – sportowych,
- Zapewnienie komunikacji zbiorowej na obszarze Miasta,
- Zapewnienie odpowiedniej liczby stanowisk parkingowych, powiązanych z siecią dróg publicznych,
- Obowiązkowe wyposażenie obiektów w urządzenia infrastruktury technicznej.



## 6. Wody

### **Charakterystyka:**

Są to obszary wód powierzchniowych zlokalizowanych w przestrzeni Miasta oraz ich bezpośrednia otulina biologiczna.

### **Ustalenia i rekomendacje:**

- Ochrona otuliny biologicznej cieków wodnych, w związku z zabudową kubaturową, za wyjątkiem funkcji związanych ze sportem, rekreacją oraz turystyką,
- Wprowadzenie ograniczeń oraz zakazów podejmowania przedsięwzięć mogących znacząco oddziaływać na środowisko przyrodnicze,
- Obowiązkowe wyposażenie obiektów w urządzenia infrastruktury technicznej w pełni zabezpieczające przed dostawaniem się zanieczyszczeń do wód powierzchniowych i podziemnych,
- Zachowanie istniejącego zadrzewienia oraz wprowadzanie nowych, szczególnie jako uzupełnień obudowy biologicznej cieków wodnych,
- Ochrona oraz kontrola obszarów zagrożonych podtopieniami.

## 7. Tereny zieleni – lasy

### **Charakterystyka:**

To obszary lasów kluczowe dla systemu przyrodniczego Miasta, zajmujące większą część jego powierzchni. Pełnią one głównie funkcje klimatyczno-biologiczne, krajobrazowe oraz rekreacyjno-społeczne.



**8. Tereni zieleni –  
zieleni urządzona  
i strefy rekreacyjno-  
wypoczynkowe**

***Ustalenia i rekomendacje:***

- Zachowanie oraz tworzenie kompleksów leśnych i towarzyszących im łąk w dotychczasowym użytkowaniu,
- Wyznaczanie ścieżek edukacyjnych i stref wejścia do lasu wyposażonych w miejsca parkingowe, infrastrukturę rowerową, tablice informacyjne i małą architekturę, umożliwiające edukację, rekreację i wypoczynek, w szczególności w sąsiedztwie terenów zabudowy mieszkaniowej.

***Charakterystyka:***

Obszary dopełniające system przyrodniczy, pełniące głównie funkcje rekreacyjno-społeczną oraz turystyczną.

***Ustalenia i rekomendacje:***

- Porządkowanie istniejących i tworzenie nowych zespołów zieleni,
- Łączenie terenów zieleni urzędzonej z systemem komunikacyjnym (przystanki, przystanki rowerowe, ścieżki rowerowe, ścieżki piesze),
- Zapewnienie dużego udziału zieleni wysokiej.





# OBSZARY STRATEGICZNEJ INTERWENCJI







## VII. OBSZARY STRATEGICZNEJ INTERWENCJI

### OSI na poziomie krajowym

W Krajowej Strategii Rozwoju Regionalnego 2030 (KSRR) obszar strategicznej interwencji definiowany jest jako *wskazany w strategii rozwoju obszar o zidentyfikowanych lub potencjalnych powiązaniach funkcjonalnych lub o szczególnych warunkach społecznych, gospodarczych lub przestrzennych, decydujących o występowaniu barier rozwoju lub trwałych, możliwych do aktywowania, potencjałów rozwojowych, do którego kierowana jest interwencja publiczna łącząca inwestycje finansowane z różnych źródeł, w tym w szczególności gospodarcze, infrastrukturalne i w zasoby ludzkie, lub rozwiązania regulacyjne.*

OSI zdefiniowane na poziomie krajowym to: obszary zagrożone trwałą marginalizacją, miasta średnie tracące funkcje społeczno-gospodarcze, wschodnia Polska oraz Śląsk – Lubliniec przynależy do ostatniego obszaru. Polityka rozwoju Śląska przewiduje realizację projektów ukierunkowanych na zmianę profilu gospodarczego regionu poprzez stopniowe zastąpienie tradycyjnych sektorów gospodarki, takich jak górnictwo i hutnictwo, nowymi przedsięwzięciami w sektorach bardziej produktywnych, innowacyjnych i zaawansowanych technologicznie.

### OSI określone w Strategii Rozwoju Województwa Śląskiego 2030

Zgodnie z ustawą o zasadach prowadzenia polityki rozwoju<sup>7</sup> w strategii rozwoju Lublińca powinny znaleźć się obszary strategicznej interwencji określone w strategii rozwoju województwa oraz OSI kluczowe dla Miasta, jeżeli takie zidentyfikowano, wraz z zakresem planowanych działań.

<sup>7</sup> Ustawa z dnia 6 grudnia 2006 r. o zasadach prowadzenia polityki rozwoju (t.j. Dz. U. z 2021 r. poz. 1057 z późn. zm.).



Lubliniec znalazł się w pięciu obszarach strategicznej interwencji wyodrębnionych na poziomie województwa, takich jak:

- Lokalne ośrodki rozwoju,
- Obszary cenne przyrodniczo,
- Ośrodki wzrostu,
- Gminy tracące funkcje społeczno-gospodarcze,
- Gminy z problemami środowiskowymi w zakresie jakości powietrza.

### **Lokalne ośrodki rozwoju**

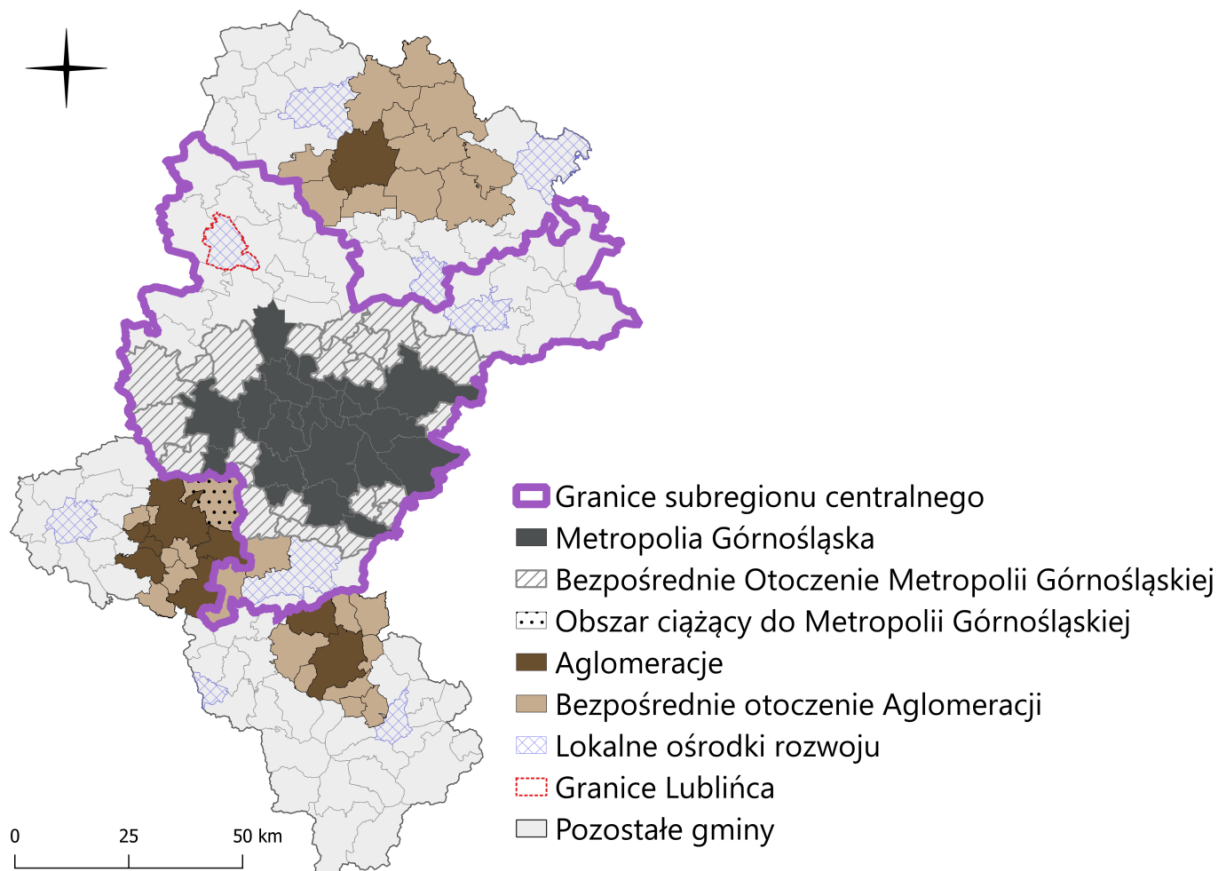
W klasyfikacji OSI w ujęciu funkcjonalnym, tj. z punktu widzenia organizacji procesów rozwojowych oraz podstawowych typów ośrodków osadniczych, Lubliniec wchodzi w skład największego z czterech subregionów województwa śląskiego – subregionu centralnego. Subregiony to *obszary zorganizowane wokół miejskich ośrodków węzłowych, dla których wyznaczono bezpośrednie otoczenie funkcjonalne, a które także, dzięki dyfuzji procesów rozwojowych poprzez lokalne ośrodki rozwoju, oddziałują na rozwój pozostałych terytoriów*<sup>8</sup>. Centrum subregionu centralnego stanowi Metropolia Górnośląska składająca się z 23 miast, w tym Katowic. Jej obszar o powierzchni 2,5 tys. km<sup>2</sup> zamieszkiwany jest przez około 2,3 mln mieszkańców. Metropolia Górnośląska jest obszarem funkcjonalnym o znaczeniu krajowym oraz europejskim, skupia rozmaite funkcje, w tym gospodarcze, naukowe, kulturalne i zdrowotne. *Strukturę funkcjonalną regionu i subregionu uzupełnia sieć lokalnych ośrodków rozwoju obejmująca grupę miast, w których zlokalizowane są kluczowe usługi publiczne o charakterze ponadlokalnym. Są to ośrodki położone poza Metropolią i aglomeracjami oraz poza ich bezpośrednim otoczeniem funkcjonalnym. Stanowią przejściowe ogniwo rozpowszechniania procesów rozwoju pomiędzy Metropolią i aglomeracjami, a pozostałymi obszarami województwa, w tym obszarami wiejskimi, dla których stanowią swoiste centra rozwoju usług pozarolniczych.*

<sup>8</sup>Strategia Rozwoju Województwa Śląskiego „Śląskie 2030” – Zielone Śląskie.



## STRATEGIA ROZWOJU MIASTA LUBLINIEC

Rysunek 4. Lokalizacja Lublińca na tle subregionu centralnego i województwa śląskiego.



Źródło: Opracowanie własne na podstawie Strategii Rozwoju Województwa Śląskiego 2030.

W Strategii Rozwoju Województwa Śląskiego „Śląskie 2030” – Zielone Śląskie, wskazano również obszary strategicznej interwencji w ujęciu tematycznym – odpowiadające na najważniejsze problemy i potencjały zdiagnozowane w jego granicach. Wyodrębniono pięć OSI przyporządkowanych do jednej z dwóch grup:

⇒ **OSI konkurencyjne:** obszary cenne przyrodniczo, ośrodki wzrostu.

⇒ **OSI problemowe:** gminy tracące funkcje społeczno-gospodarcze, gminy z problemami środowiskowymi w zakresie jakości powietrza, gminy w transformacji górniczej<sup>9</sup>.

<sup>9</sup> Nie dotyczy miasta Lubliniec.





## **OSI obszary cenne przyrodniczo**

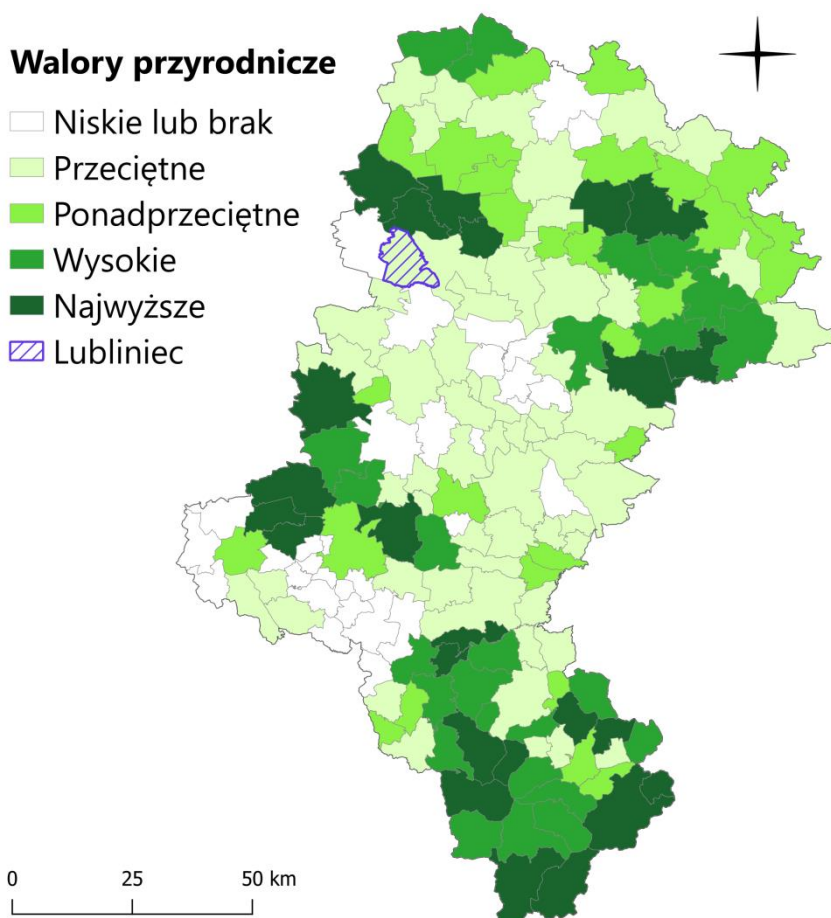
Obszar ten wybrany został ze względu na udział terenów cennych pod względem przyrodniczym w całkowitej powierzchni gminy. Pod uwagę brane były następujące formy ochrony przyrody: rezerваты przyrody, parki krajobrazowe, obszary Natura 2000, obszary chronionego krajobrazu, użytki ekologiczne, zespoły przyrodniczo-krajobrazowe oraz korytarze ekologiczne. Z uwagi na fakt, że w granicach Lublińca jedyne powierzchniowymi formami ochrony przyrody są zlokalizowane tam trzy użytki ekologiczne oraz korytarze ekologiczne, Miasto oceniono jako posiadające zaledwie przeciętne walory przyrodnicze. Podczas planowania przyszłych interwencji na obszarze Lublińca należy uwzględnić zagadnienia zrównoważonej polityki rozwoju, godzącej interesy ochrony przyrody z rozwojem gospodarczym tych obszarów przy wykorzystaniu lokalnych potencjałów.

Wśród oczekiwanych efektów interwencji znajdują się:

- Ochrona różnorodności biologicznej,
- Ochrona georóżnorodności,
- Poprawa stosunków wodnych,
- Ochrona siedlisk wodno-błotnych na obszarach chronionych,
- Zwiększenie drożności korytarzy ekologicznych.



Rysunek 5. OSI obszary cenne przyrodniczo.



Źródło: Opracowanie własne na podstawie Strategii Rozwoju Województwa Śląskiego 2030.

### OSI ośrodki wzrostu

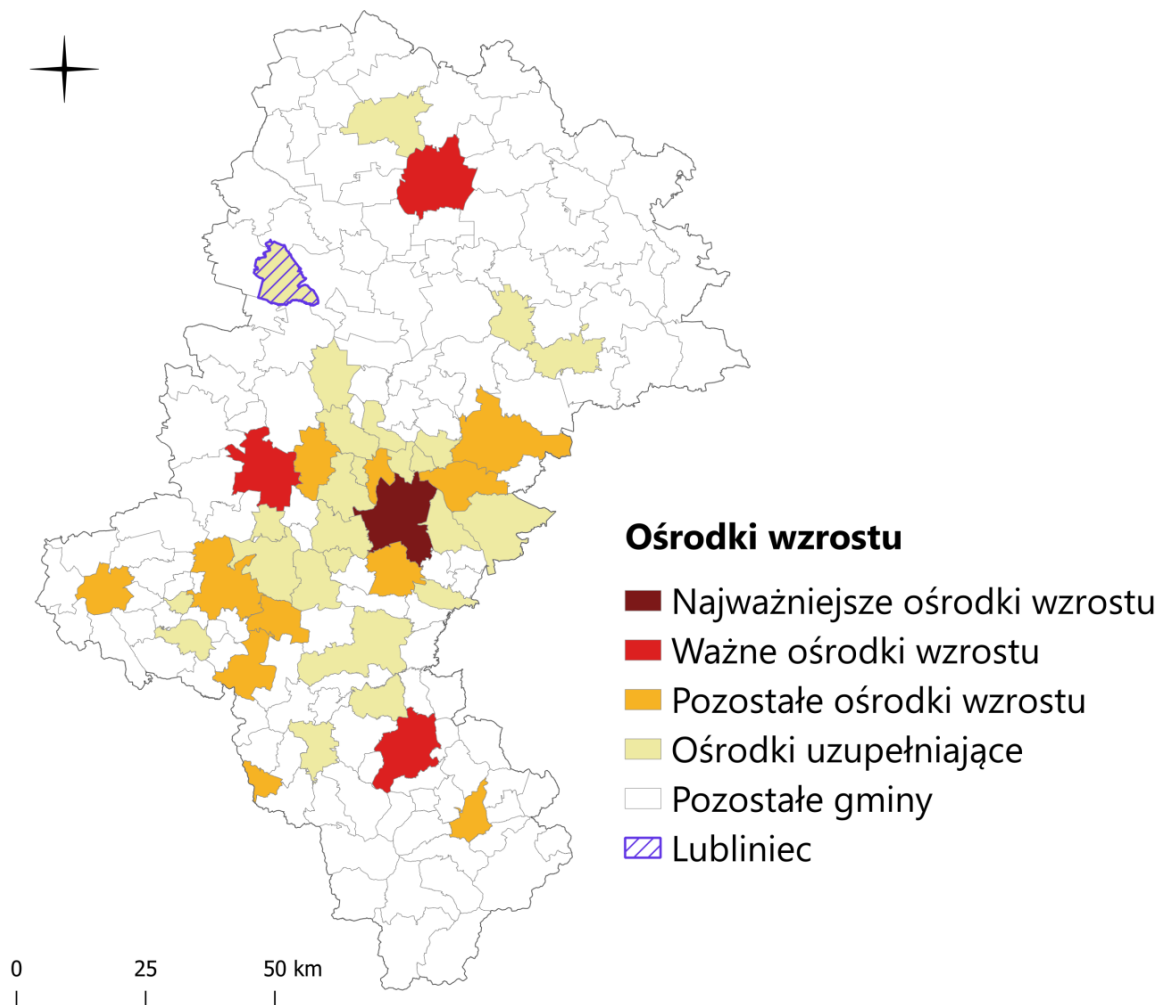
Ośrodki wzrostu to obszary strategicznej interwencji obejmujące gminy posiadające potencjał do pełnienia wiodących funkcji społeczno-gospodarczych w regionie – decydujące o pozycji województwa w skali kraju i Europy. Analizie poddano gminy miejskie i miejsko-wiejskie liczące powyżej 20 tys. ludności, pod kątem szeregu wskaźników, w tym: atrakcyjności lokalnego rynku pracy, dostępu do szkolnictwa wyższego oraz jednostek badawczo-rozwojowych, poziomu przedsiębiorczości, a także dostępu do usług wyższego rzędu. W efekcie uzyskano cztery kategorie gmin – Lubliniec zaliczono do ośrodków uzupełniających, stanowiących lokalne centra rozwojowe.



Wśród oczekiwanych efektów interwencji znajdują się:

- Podniesienie poziomu innowacyjności w sektorze przedsiębiorstw,
- Wzmocnienie potencjału i skali oddziaływania oraz pozycji na arenie międzynarodowej ośrodków akademickich oraz sektora B+R,
- Rozwój funkcji metropolitalnych,
- Poprawa jakości środowiska i przestrzeni,
- Tworzenie atrakcyjnych miejsc pracy,
- Zatrzymanie procesu „drenażu mózgów”.

Rysunek 6. OSI ośrodki wzrostu.



Źródło: Opracowanie własne na podstawie Strategii Rozwoju Województwa Śląskiego 2030.





## **OSI gminy tracące funkcje społeczno-gospodarcze**

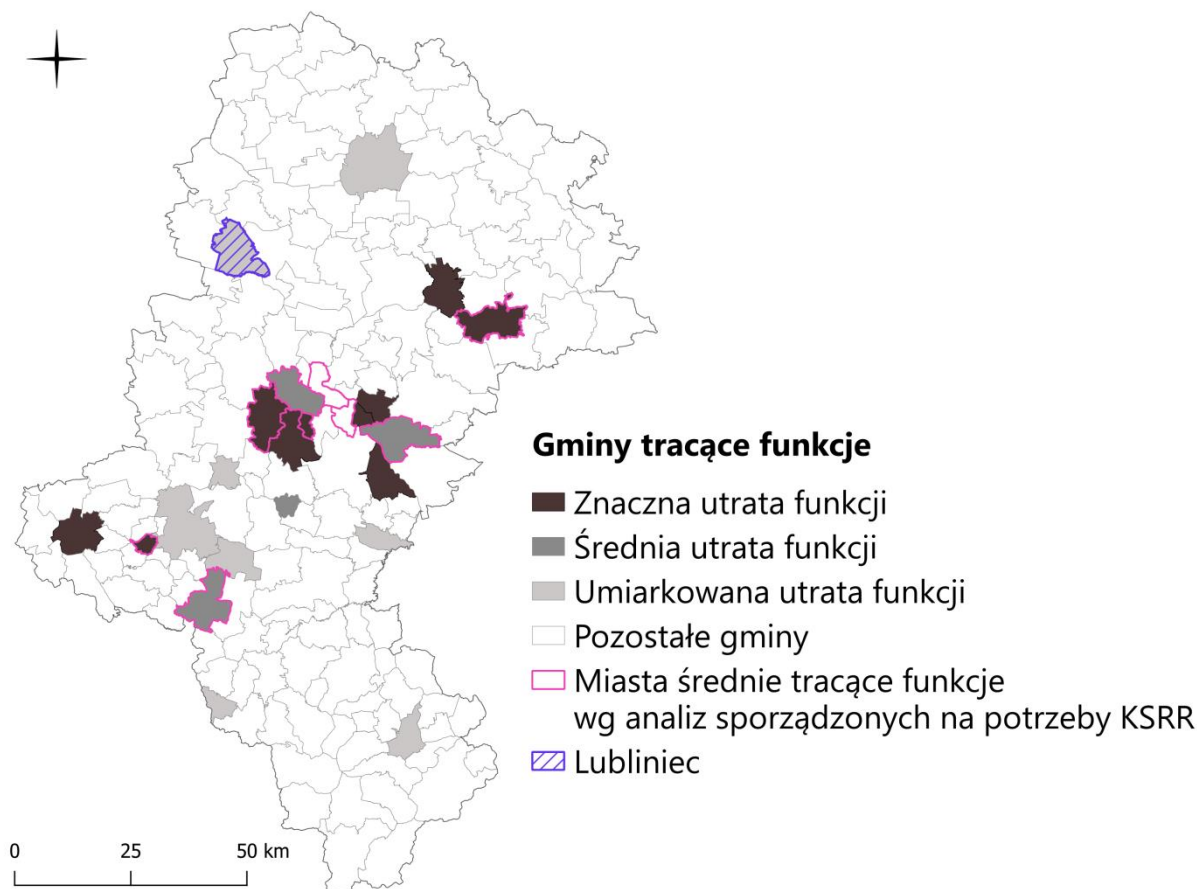
To gminy miejskie lub miejsko-wiejskie, które w ciągu kilkunastu lat w mniejszym lub większym stopniu straciły na znaczeniu jako ośrodki zapewniające miejsca pracy, zamieszkania i realizacji różnorodnych potrzeb społeczności. Kryterium wyboru miast wchodzących w skład danego OSI była analiza dynamiki wskaźników przedstawiających strukturę wiekową ludności, finanse jednostek samorządu terytorialnego, sytuację na rynku pracy, poziom przedsiębiorczości, mieszkalnictwo i dostępność do usług publicznych. Na tej podstawie wyznaczono trzy stopnie utraty funkcji przez poszczególne gminy województwa śląskiego – Lubliniec charakteryzuje się umiarkowaną utratą funkcji.

Wśród oczekiwanych efektów interwencji znajdują się:

- Zapewnienie zrównoważonej sieci ośrodków miejskich,
- Wzmocnienie potencjału gospodarczego gmin,
- Wzrost inwestycji sektora przedsiębiorstw,
- Rozwój szeroko pojętych usług,
- Poprawa dostępu do oferty kulturalnej i rekreacyjnej,
- Rozwój społeczeństwa obywatelskiego,
- Aktywizacja mieszkańców,
- Wsparcie procesów rewitalizacyjnych,
- Poprawa jakości przestrzeni oraz środowiska.



Rysunek 7. OSI gminy tracące funkcje społeczno-gospodarcze.



Źródło: Opracowanie własne na podstawie Strategii Rozwoju Województwa Śląskiego 2030.

### OSI gminy z problemami środowiskowymi w zakresie jakości powietrza

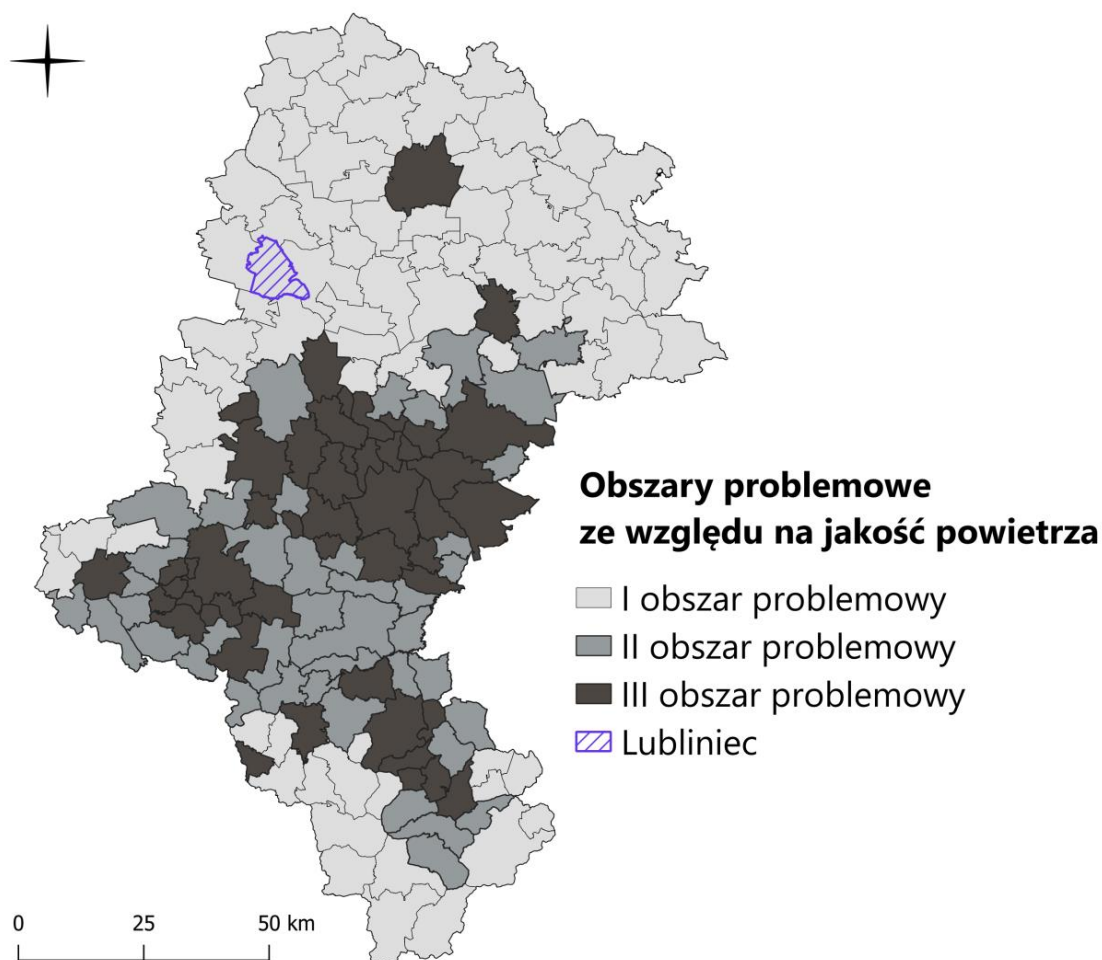
OSI obejmuje gminy wskazane jako obszary odnotowujące przekroczenia norm jakości powietrza w zakresie pyłów zawieszonych PM<sub>2,5</sub>, PM<sub>10</sub> oraz benzo(a)pirenu. Ich wybór uzasadnia się danymi pozyskanymi z Głównego Inspektoratu Ochrony Środowiska w województwie śląskim. Gminy, na których terenie zaobserwowano przekroczenie jednego dowolnego wskaźnika jakości powietrza przypisano do obszaru I, natomiast gdy przekroczenie średnich norm dotyczyło wszystkich trzech wskaźników gminę zaliczano do obszaru III – Lubliniec charakteryzuje się występowaniem przekroczeń norm w zakresie jednego współczynnika, tj. pyłu zawieszonego PM<sub>10</sub>.



Wśród oczekiwanych efektów interwencji znajdują się:

- Ograniczenie niskiej emisji,
- Rozbudowa sieci ciepłowniczej,
- Generowanie i wdrażanie innowacji ograniczających negatywny wpływ na środowisko,
- Zapewnienie odpowiedniej profilaktyki w zakresie ochrony zdrowia mieszkańców.

Rysunek 8. OSI gminy z problemami środowiskowymi w zakresie jakości powietrza.



Źródło: Opracowanie własne na podstawie Strategii Rozwoju Województwa Śląskiego 2030.



## OSI Miasta Lubliniec

W procesie konsultacji społecznych oraz poprzez analizę danych statystycznych, wyodrębniono trzy typy obszarów strategicznej interwencji na terenie Lublińca wymagające szczególnego wsparcia w aspekcie technicznym, przestrzenno-funkcjonalnym oraz środowiskowym, którymi są:

- ⇒ OSI Miasto zwiększające odporność na postępujące zmiany klimatu,
- ⇒ OSI obszary przeznaczone pod rozwój funkcji turystyczno-rekreacyjnych,
- ⇒ OSI Steblów.

### **OSI Miasto zwiększające odporność na postępujące zmiany klimatu**

Dany obszar strategicznej interwencji obejmuje swym zasięgiem teren całego Lublińca z uwagi na konieczność zapewnienia warunków stabilnego rozwoju społeczno-gospodarczego Miasta, mimo zmieniającego się klimatu, przy wykorzystaniu pozytywnego wpływu, jaki działania adaptacyjne mogą mieć na stan środowiska i wzrost gospodarczy. Miasta są szczególnie wrażliwe na zmiany klimatu, co wynika z dużej gęstości zaludnienia oraz negatywnego oddziaływania antropopresji na środowisko. Jednocześnie pełnią one kluczową rolę w procesie adaptacji do postępujących zmian klimatu, które odczuwalne są przede wszystkim lokalnie. Działania mające na celu ochronę klimatu oraz adaptację do jego zmian należą do obowiązków samorządów lokalnych.

### **Zakładane zadania do realizacji w obszarze OSI Miasto zwiększające odporność na postępujące zmiany klimatu to:**

- Uwzględnienie aspektu adaptacji Miasta do zmian klimatu na etapie planowania inwestycji, zwłaszcza w zakresie infrastruktury,
- Opracowanie planu szybkiego reagowania na wypadek katastrof klimatycznych,





- Promowanie alternatywnych dla komunikacji samochodowej form mobilności, w tym transportu pieszego i rowerowego,
- Realizacja zielono-błękitnej infrastruktury na terenie Miasta, w tym odtwarzanie obszarów zieleni, adaptacja cieków i zbiorników wodnych oraz retencjonowanie wód opadowych,
- Rozbudowa i modernizacja kanalizacji deszczowej,
- Propagowanie wiedzy i dobrych praktyk w zakresie adaptacji do postępujących zmian klimatu.

### **OSI obszary przeznaczone pod rozwój funkcji turystyczno-rekreacyjnych**

Jedną z najważniejszych funkcji Miasta jest zapewnienie przestrzeni do rekreacji odpowiadającej wypoczynkowi, rozrywce oraz rozwojowi mieszkańców. Przestrzeniami przeznaczonymi pod rozwój jako tereny sportu i rekreacji są Kokotek, Park Miejski wraz z kanałem oraz nieruchomości gruntowa przy ul. Cegielnianej. Wskazane obszary mają potencjał dla rozwoju atrakcyjnej oferty turystycznej, jak i rekreacyjno-wypoczynkowej. Rolą Miasta jest odpowiednie zagospodarowanie przestrzenne terenów rekreacyjnych, wykorzystywanych w celach turystycznych. Jednym z proponowanych rozwiązań jest wykorzystanie nieruchomości gruntowej w północnej części Miasta stanowiącej dawne miejsce gromadzenia odpadów poprodukcyjnych oraz nadanie jej funkcji rekreacyjno-wypoczynkowej. Kolejnym obszarem, gdzie planowane są interwencje w zakresie infrastruktury rekreacyjnej jest Park Miejski wraz z kanałem, którego potencjał pozostaje dotychczas niewykorzystany. Podobnie przedstawia się sytuacja w przypadku obszaru Kokotek – możliwość realizacji zadań na tym obszarze zależy jednak od kwestii uregulowania stanu prawnego terenów.



Obszary strategicznej interwencji przeznaczone pod rozwój funkcji turystyczno-rekreacyjnych wyróżniają atrakcyjne walory krajobrazowe. Proponuje się zatem systematyczne poszerzanie roli zieleni miejskiej w miejscach użyteczności publicznej wraz z oznakowaniem najważniejszych miejsc turystycznych oraz zagospodarowanie miejsc posiadających potencjał turystyczno-rekreacyjny. Istotne jest również uregulowanie stanu prawnego terenów przeznaczonych pod przyszłe inwestycje.

**Zakładane zadania do realizacji w zakresie OSI obszary przeznaczone pod rozwój funkcji turystyczno-rekreacyjnych to:**

- Podnoszenie konkurencyjności przestrzeni publicznych jako miejsc atrakcyjnych turystycznie,
- Utrzymywanie walorów krajobrazowych, w tym dbałość o środowisko przyrodnicze na obszarze planowanych interwencji,
- Podnoszenie atrakcyjności terenu poprzez oznakowanie miejsc turystycznych,
- Zagospodarowanie zieleni miejskiej wraz z kanałem w obrębie Parku Miejskiego,
- Poprawa walorów estetycznych i rekreacyjnych Lublińca poprzez zagospodarowanie terenów użytkowanych dotychczas jako składowisko odpadów poprodukcyjnych,
- Uregulowanie stanu prawnego terenów przeznaczonych pod przyszłe inwestycje, w tym otoczenia Stawu Posmyk,
- Utrzymanie wysokiej jakości infrastruktury sportowej,
- Zróżnicowanie oferty rozrywkowej dla potrzeb ludzi młodych.



## **OSI Steblów**

W północnej części Miasta zlokalizowany jest obszar Steblów. Charakteryzuje go duży udział terenów czynnych biologicznie. Przyczyną lokalnych podtopień jest niekorzystne ukształtowanie terenu. Zjawisko to w znaczącym stopniu oddziałuje na pogorszenie jakości życia mieszkańców oraz generują poważne straty finansowe. Planowane działania odzwierciedlają kierunki działań wyodrębnione w celu strategicznym „Kreujemy wspólną przestrzeń” oraz celu operacyjnym dotyczącym zwiększenia bezpieczeństwa na obszarze Miasta.

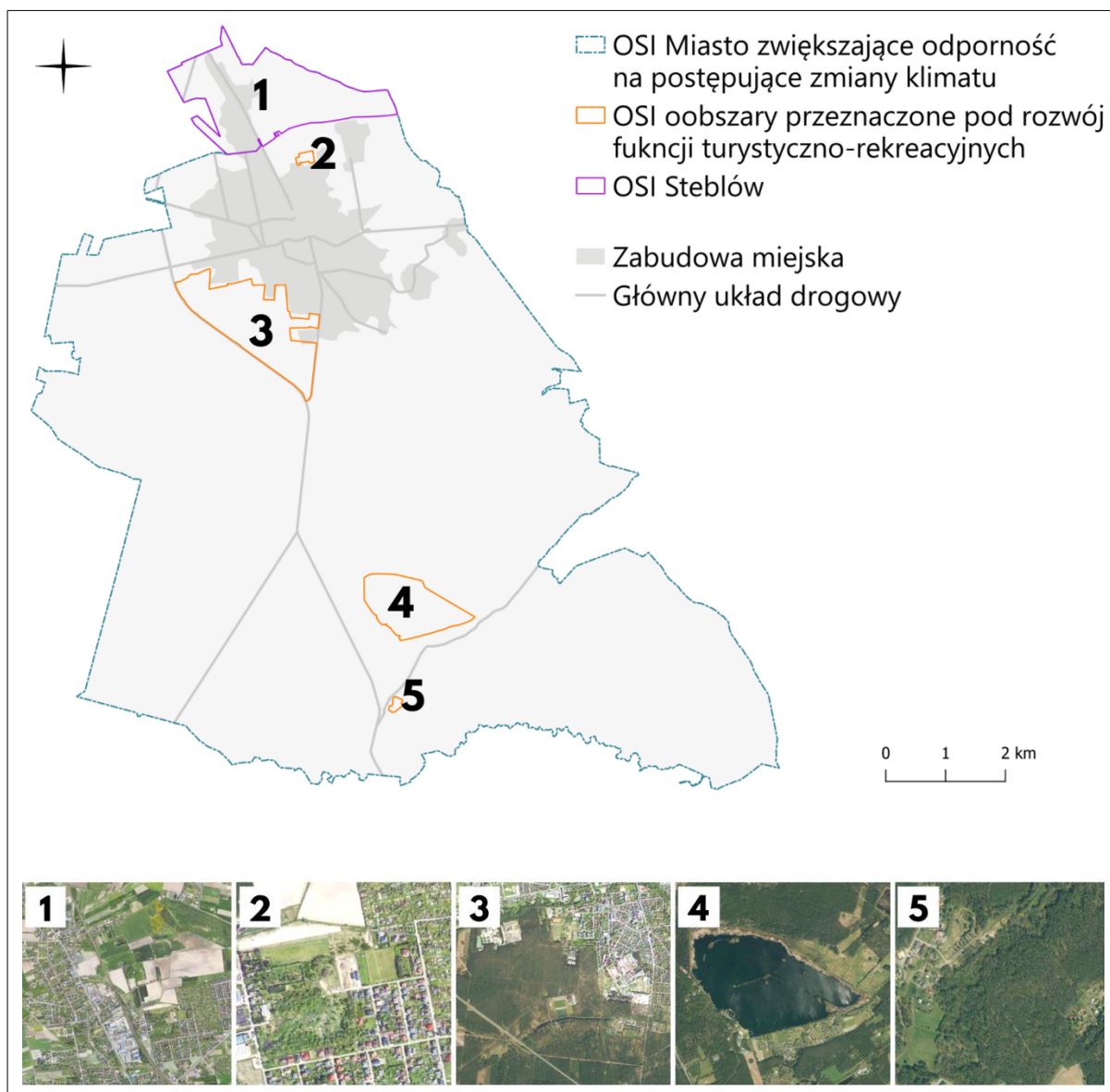
Obszar strategicznej interwencji określony jako OSI „Steblów” wyróżniają problemy dotyczące występowania lokalnych podtopień, których przyczyną są zmiany klimatu oraz aspekty związane z antropopresją. Proponuje się zatem realizację działań mających na celu kompleksową regulację gospodarki wodnej na tym terenie.

### **Wśród planowanych w OSI Steblów działań wymienia się w szczególności:**

- Zwiększanie świadomości społecznej zarówno w obszarze zagrożeń związanych z wystąpieniem katastrof naturalnych, jak i możliwymi działaniami na rzecz redukcji ryzyka, w tym zagospodarowania deszczówki,
- Wprowadzanie rozwiązań z zakresu błękitno-zielonej infrastruktury, do której zalet zalicza się: zatrzymywanie wody deszczowej w miejscu opadu, pochłanianie dwutlenku węgla oraz zmniejszanie zanieczyszczenia powietrza.



Rysunek 9. OSI wyodrębnione na terenie Lublińca.



Źródło: Opracowanie własne na podstawie diagnozy strategicznej, konsultacji społecznych oraz danych zaczerpniętych ze strony [www.geoportal.gov.pl](http://www.geoportal.gov.pl).





# NAWIĄZANIE DO NADRZĘDNYCH DOKUMENTÓW STRATEGICZNYCH







## VIII. NAWIĄZANIE DO NADRZĘDNYCH DOKUMENTÓW STRATEGICZNYCH – KRAJOWYCH ORAZ REGIONALNYCH

Efektywne wdrożenie Strategii Rozwoju Miasta Lubliniec na lata 2023-2030 z perspektywą do 2035 r. uwarunkowane jest wysokim stopniem zgodności jej założeń z dokumentami wyższego rzędu, tj. na poziomie międzynarodowym, krajowym, regionalnym i lokalnym. Komplementarność opracowań strategicznych jest jednym z obowiązkowych elementów kreowania i prowadzenia spójnej polityki rozwojowej.

Wspólny kierunek podejmowanych działań usprawni funkcjonowanie Miasta w obszarze społecznym, gospodarczym i przestrzennym, pozwoli również na zintensyfikowanie pożądaných efektów rozwojowych. Niespójność w ramach prowadzonej polityki rozwojowej wpływa na generowanie konfliktów w wielu obszarach, a tym samym pogłębianie się zjawiska marginalizacji.

### Poziom międzynarodowy

Kluczowym dokumentem określającym współpracę Polski z Unią Europejską jest Umowa Partnerstwa na lata 2021-2027, przedstawiająca strategię wykorzystania Funduszy Europejskich w ramach działań rozwojowych. Wskazuje główne cele oraz obszary podejmowanych interwencji wraz ze wskazaniem instytucji odpowiedzialnych za zarządzanie funduszami. Umowa Partnerstwa uwzględnia kontekst terytorialnego wymiaru polityki rozwojowej, podkreślając różnice rozwojowe poszczególnych obszarów, co finalnie pozwoli na zwiększenie spójności kraju. Dokument definiuje 6 celów polityki spójności na lata 2021-2027. Zgodność założeń dokumentu ze Strategią Rozwoju Miasta Lubliniec na lata 2023-2030 z perspektywą do 2035 r. widoczna jest w ramach każdego celu Umowy Partnerstwa, w tym przede wszystkim w zakresie celu 3. *Europa o silniejszym wymiarze społecznym*, ukierunkowanym na rynek pracy, zasoby ludzkie, edukację, aktywność społeczną, ochronę zdrowia, kulturę i turystykę.



STRATEGIA ROZWOJU MIASTA LUBLINIEC

Tabela 3. Zgodność Strategii Rozwoju Miasta Lubliniec z Umową Partnerstwa Polski i Unii Europejskiej na lata 2021-2027.

		Strategia Rozwoju Miasta Lubliniec na lata 2023-2030 z perspektywą do 2035 r.			
		Cel strategiczny			
		Cel 1	Cel 2	Cel 3	Cel 4
Umowa Partnerstwa Polski i Unii Europejskiej na lata 2021-2027	Cel 1. Bardziej konkurencyjna i inteligentna Europa	■		■	
	Cel 2. Bardziej przyjazna dla środowiska niskoemisyjna Europa		■		■
	Cel 3. Lepiej połączona Europa	■			■
	Cel 4. Europa o silniejszym wymiarze społecznym	■	■	■	
	Cel 5. Europa bliżej obywateli	■		■	
	Cel 6. Łagodzenie skutków transformacji w kierunku gospodarki neutralnej dla klimatu				

■ Oznaczenie wskazujące, iż dane cele zgodne są z założeniami strategii rozwoju wyższego rzędu.

Podstawowym dokumentem ukierunkowanym na podniesienie jakości życia społeczeństwa, postęp gospodarczy oraz ochronę środowiska naturalnego jest Agenda 2030 na rzecz zrównoważonego rozwoju, przyjęta w 2015 r. przez 193 państwa członkowskie Organizacji Narodów Zjednoczonych. Określa ona 17 celów zrównoważonego rozwoju opracowanych w trzech wymiarach: gospodarczym, społecznym i środowiskowym. Agenda 2030 opiera się na 5 kluczowych aspektach (tzw. 5xP): ludzie (*people*), planeta (*planet*), dobrobyt (*prosperity*), pokój (*peace*), partnerstwo (*partnership*). Strategia Rozwoju Miasta Lubliniec na lata 2023-2030 z perspektywą do 2035 r. w swoich założeniach nawiązuje do większości zagadnień Agendy 2030, a spójność celów obu dokumentów przedstawiono w tabeli poniżej.



STRATEGIA ROZWOJU MIASTA LUBLINIEC

Tabela 4. Zgodność Strategii Rozwoju Miasta Lubliniec z Agendą 2030 na rzecz zrównoważonego rozwoju.

		Strategia Rozwoju Miasta Lubliniec na lata 2023-2030 z perspektywą do 2035 r.			
		Cel strategiczny			
		Cel 1	Cel 2	Cel 3	Cel 4
Agenda 2030 na rzecz zrównoważonego rozwoju	Cel 1. Wyeliminować ubóstwo we wszystkich jego formach na całym świecie				
	Cel 2. Wyeliminować głód, osiągnąć bezpieczeństwo żywnościowe i lepsze odżywianie oraz promować zrównoważone rolnictwo				
	Cel 3. Zapewnić wszystkim ludziom w każdym wieku zdrowe życie oraz promować dobrobyt				
	Cel 4. Zapewnić wszystkim wysokiej jakości edukację oraz promować uczenie się przez całe życie				
	Cel 5. Osiągnąć równość płci oraz wzmocnić pozycje kobiet i dziewcząt				
	Cel 6. Zapewnić wszystkim ludziom dostęp do wody i warunków sanitarnych poprzez zrównoważoną gospodarkę zasobami wodnymi.				
	Cel 7. Zapewnić wszystkim dostęp do źródeł stabilnej, zrównoważonej i nowoczesnej energii po przystępnej cenie				





## STRATEGIA ROZWOJU MIASTA LUBLINIEC

Cel 8. Promować stabilny, zrównoważony i inkluzywny wzrost gospodarczy, pełne i produktywne zatrudnienie oraz godną pracę dla wszystkich ludzi				
Cel 9. Budować stabilną infrastrukturę, promować zrównoważone uprzemysłowienie oraz wspierać innowacyjność				
Cel 10. Zmniejszyć nierówności w krajach i między krajami				
Cel 11. Uczynić miasta i osiedla ludzkie bezpiecznymi, stabilnymi, zrównoważonymi oraz sprzyjającymi włączeniu społecznemu				
Cel 12. Zapewnić wzorce zrównoważonej konsumpcji i produkcji				
Cel 13. Podjąć pilne działania w celu przeciwdziałania zmianom klimatu i ich skutkom				
Cel 14. Chronić oceany, morza i zasoby morskie oraz wykorzystywać je w sposób zrównoważony				
Cel 15. Chronić, przywrócić oraz promować zrównoważone użytkowanie ekosystemów lądowych, zrównoważone gospodarowanie lasami, zwalczać pustynnienie, powstrzymać i odwracać proces degradacji gleby oraz utratę różnorodności biologicznej				



	Cel 16. Promować pokojowe i inkluzywne społeczeństwa, zapewnić wszystkim ludziom dostęp do wymiaru sprawiedliwości oraz budować na wszystkich szczeblach skuteczne i odpowiedzialne instytucje, sprzyjające włączeniu społecznemu.	■	■	■	■
	Cel 17. Wzmocnić środki wdrażania i ożywić globalne partnerstwo na rzecz zrównoważonego rozwoju	■	■	■	■

■ Oznaczenie wskazujące, iż dane cele zgodne są z założeniami strategii rozwoju wyższego rzędu.

## Poziom krajowy


Najważniejszym dokumentem w zakresie średnio- i długofalowej polityki gospodarczej kraju jest Strategia na rzecz Odpowiedzialnego Rozwoju do roku 2020 (z perspektywą do 2030 r.). Określa ona podstawowe uwarunkowania, cele i kierunki w sferze społecznej, gospodarczej, regionalnej i przestrzennej oraz nowy model rozwoju – odpowiedzialny, społecznie i terytorialnie zrównoważony. Wśród istotnych wyzwań dotyczących polskiej gospodarki wyznaczono pięć pułapek rozwojowych: średni dochód, brak równowagi, przeciętny produkt, demograficzna oraz słabość instytucjonalna. Jako bariery rozwojowe wskazano rozwarstwienie społeczne i utrzymujące się zróżnicowania przestrzenne w zakresie rozwoju społeczno-gospodarczego. Głównym celem dokumentu jest *tworzenie warunków dla wzrostu dochodów mieszkańców Polski przy jednoczesnym wzroście spójności w wymiarze społecznym, ekonomicznym, środowiskowym i terytorialnym*, co pozytywnie wpłynie na poprawę sytuacji finansowej Polaków i tym samym zmniejszenie liczby osób zagrożonych ubóstwem i wykluczeniem społecznym. Strategia Rozwoju Miasta Lubliniec na lata 2023-2030 z perspektywą do 2035 r. nawiązuje do wszystkich celów SOR, szczególnie w zakresie celu 2. *Rozwój społecznie wrażliwy i terytorialnie zrównoważony*.



STRATEGIA ROZWOJU MIASTA LUBLINIEC

Tabela 5. Zgodność Strategii Rozwoju Miasta Lubliniec ze Strategią na rzecz Odpowiedzialnego Rozwoju do roku 2020 (z perspektywą do 2030 r.).

		Strategia Rozwoju Miasta Lubliniec na lata 2023-2030 z perspektywą do 2035 r.			
		Cel strategiczny			
		Cel 1	Cel 2	Cel 3	Cel 4
Strategia na rzecz Odpowiedzialnego Rozwoju do roku 2020 (z perspektywą do 2030 r.)	Cel 1. Trwały wzrost gospodarczy oparty coraz silniej o wiedzę, dane i doskonałość organizacyjną				
	Cel 2. Rozwój społecznie wrażliwy i terytorialnie zrównoważony				
	Cel 3. Skuteczne państwo i instytucje służące wzrostowi oraz włączeniu społecznemu i gospodarczemu				

 Oznaczenie wskazujące, iż dane cele zgodne są z założeniami strategii rozwoju wyższego rzędu.

Krajowa Strategia Rozwoju Regionalnego 2030 (KSRR) pełni rolę podstawowego dokumentu w zakresie polityki regionalnej państwa rozwijając postanowienia SOR w zakresie filaru *rozwój społecznie wrażliwy i terytorialnie zrównoważony*. Przedstawia ona cele polityki regionalnej oraz wskazuje działania konieczne do podjęcia przez rząd, samorzady terytorialne oraz pozostałe podmioty uwzględnione w ich realizowaniu. Dokument ukierunkowany jest na zapewnienie zrównoważonego rozwoju w skali kraju w celu eliminowania występujących dysproporcji w rozwoju społeczno-gospodarczym JST wykorzystując lokalne potencjały rozwojowe. Zgodność założeń Strategii Rozwoju Miasta Lubliniec na lata 2023-2030 z perspektywą do 2035 r. z KSRR zauważalna jest w zakresie większości celów operacyjnych (tabela 6).



STRATEGIA ROZWOJU MIASTA LUBLINIEC

Tabela 6. Zgodność Strategii Rozwoju Miasta Lubliniec z KSRR 2030.

		Strategia Rozwoju Miasta Lubliniec na lata 2023-2030 z perspektywą do 2035 r.				
		Cel strategiczny				
		Cel 1	Cel 2	Cel 3	Cel 4	
Krajowa Strategia Rozwoju Regionalnego 2030	Cel 1. Zwiększenie spójności rozwoju kraju w wymiarze społecznym, gospodarczym, środowiskowym i przestrzennym	Cel 1. 1. Wzmacnianie szans rozwojowych obszarów słabszych gospodarczo				
		Cel 1. 2. Wykorzystywanie potencjału rozwojowego miast średnich tracących funkcje społeczno-gospodarze				
		Cel 1. 3. Przyspieszenie transformacji profilu gospodarczego Śląska				
		Cel 1. 4. Przeciwdziałanie kryzysom na obszarach zdegradowanych				
		Cel 1. 5. Rozwój infrastruktury wspierającej dostarczanie usług publicznych i podnoszącej atrakcyjność inwestycyjną obszarów				
	Cel 2. Wzmacnianie regionalnych przewag konkurencyjnych	Cel 2. 1. Rozwój kapitału ludzkiego i społecznego				
		Cel 2. 2. Wspieranie przedsiębiorczości na szczeblu regionalnym i krajowym				
		Cel 2. 3. Innowacyjny rozwój regionu i doskonalenie podejścia opartego na Regionalnych Inteligentnych Specjalizacjach				





## STRATEGIA ROZWOJU MIASTA LUBLINIEC

Cel 3. Podniesienie jakości zarządzania i wdrażania polityk ukierunkowanych terytorialnie	Cel 3. 1. Wzmacnianie potencjału administracji na rzecz zarządzania rozwojem	■	■	■	■
	Cel 3. 2. Wzmacnianie współpracy i zintegrowanego podejścia do rozwoju na poziomie lokalnym, regionalnym i ponadregionalnym	■	■	■	■
	Cel 3. 3. Poprawa organizacji świadczenia usług publicznych	■	■	■	■
	Cel 3. 4. Efektywny i spójny system finansowania polityki regionalnej	■	■	■	■

■ Oznaczenie wskazujące, iż dane cele zgodne są z założeniami strategii rozwoju wyższego rządu.

Strategia Rozwoju Kapitału Społecznego 2030 (współdziałanie, kultura, kreatywność), jako jeden z instrumentów realizacji SOR oraz jedna z dziewięciu horyzontalnych zintegrowanych strategii rozwoju, ma za zadanie podniesienie jakości życia społecznego i kulturalnego, co odnosi się do jednego z obszarów wymienionych w SOR: kapitał ludzki i społeczny. Uwzględnia ona działania dotyczące eliminacji istniejących deficytów przy wykorzystaniu potencjałów społeczeństwa obywatelskiego oraz sfery kulturowej. Ponadto istotnym zadaniem jest wzrost rozwoju gospodarczo-kulturalnego poprzez podniesienie poziomu efektywności funkcjonowania polskich branż kreatywnych. Strategia Rozwoju Miasta Lubliniec na lata 2023-2030 z perspektywą do 2035 r. wykazuje zgodność ze Strategią Rozwoju Kapitału Społecznego 2030 przede wszystkim w zakresie wzmocnienia aktywności obywatelskiej oraz ochrony i promocji zasobów dziedzictwa kulturowego.



STRATEGIA ROZWOJU MIASTA LUBLINIEC

Tabela 7. Zgodność Strategii Rozwoju Miasta Lubliniec ze Strategią Rozwoju Kapitału Społecznego 2030.

			Strategia Rozwoju Miasta Lubliniec na lata 2023-2030 z perspektywą do 2035 r.			
			Cel strategiczny			
			Cel 1	Cel 2	Cel 3	Cel 4
Strategia Rozwoju Kapitału Społecznego 2030	Cel 1. Zwiększenie zaangażowania obywateli w życie publiczne	Cel 1.1. Usprawnienie mechanizmów wspierania i współpracy instytucji publicznych z obywatelami				
		Cel 1.2. Rozwój i wzmacnianie zorganizowanych form aktywności obywatelskiej				
	Cel 2. Wzmacnianie roli kultury w budowaniu tożsamości i postaw obywatelskich	Cel 2.1. Tworzenie warunków oraz budowanie kompetencji dla wzmacniania uczestnictwa w kulturze				
		Cel 2.2. Ochrona dziedzictwa kulturowego oraz gromadzenie i zachowywanie dóbr kultury				
		Cel 2.3. Digitalizacja, cyfrowa rekonstrukcja i udostępnianie dóbr kultury				
		Cel 2.4. Umacnianie tożsamości i postaw obywatelskich przez kulturę				
		Cel 2.5. Wzmocnienie promocji kultury polskiej za granicą				



## STRATEGIA ROZWOJU MIASTA LUBLINIEC

Cel 3. Wzmocnienie rozwoju społeczno-gospodarczego kraju przez sektory kultury i kreatywne	Cel 3.1. Wzrost udziału sektorów kreatywnych w rozwoju gospodarczym kraju				
	Cel 3.2. Rozwój kompetencji zawodowych na potrzeby branż kreatywnych				
	Cel 3.3. Wzmocnienie potencjału kreatywnego społeczeństwa				

■ Oznaczenie wskazujące, iż dane cele zgodne są z założeniami strategii rozwoju wyższego rzędu.

Kolejnym dokumentem uściślającym zapisy SOR jest *Polityka ekologiczna państwa 2030 – strategia rozwoju w obszarze środowiska i gospodarki wodnej (PEP2030)*, nawiązująca do zdrowia, gospodarki i klimatu. Dokument stanowi podstawę w zakresie prowadzenia polityki ochrony środowiska w kraju, a jego głównym celem jest zagwarantowanie bezpieczeństwa ekologicznego Polski oraz wysokiej jakości życia mieszkańców. Założenia PEP2030 stanowią odpowiedź na wyzwania dotyczące nasilających się skutków zmian klimatu, zwiększającej się konkurencji o zasoby naturalne, zagrożenia ekosystemów, złego stanu środowiska oraz jego wpływu na zdrowie ludzi. Strategia Rozwoju Miasta Lubliniec na lata 2023-2030 z perspektywą do 2035 r. uwzględnia założenia PEP2030 przede wszystkim w zakresie działań ukierunkowanych na adaptację do zachodzących zmian klimatycznych, zarządzania zasobami dziedzictwa przyrodniczego i kulturowego oraz likwidacji źródeł emisji zanieczyszczeń do powietrza (tabela 8).



STRATEGIA ROZWOJU MIASTA LUBLINIEC

Tabela 8. Zgodność Strategii Rozwoju Miasta Lubliniec z Polityką ekologiczną państwa 2030 - strategią rozwoju w obszarze środowiska i gospodarki wodnej.

		Strategia Rozwoju Miasta Lubliniec na lata 2023-2030 z perspektywą do 2035 r.			
		Cel strategiczny			
		Cel 1	Cel 2	Cel 3	Cel 4
Polityka ekologiczna państwa 2030 (PEP2030)	Cel 1. Środowisko i zdrowie. Poprawa jakości środowiska i bezpieczeństwa ekologicznego				
	Cel 2. Środowisko i gospodarka. Zrównoważone gospodarowanie zasobami środowiska				
	Cel 3. Środowisko i klimat. Łagodzenie zmian klimatu i adaptacja do nich oraz zarządzanie ryzykiem klęsk żywiołowych				

■ Oznaczenie wskazujące, iż dane cele zgodne są z założeniami strategii rozwoju wyższego rzędu.

Dokumentem określającym zasady kształtowania odpowiedniej polityki miejskiej jest Nowa Agenda Miejska. Zwraca ona szczególną uwagę na stojące wyzwania dotyczące postępującej urbanizacji oraz wskazuje kierunki działań w celu wspierania zrównoważonego rozwoju miast. Określone działania powinny być wdrażane na poziomie międzynarodowym, krajowym i lokalnym. Dokument podkreśla znaczenie właściwego planowania i zarządzania miastem w celu zapewnienia wysokiej jakości życia mieszkańców. Wśród głównych obszarów tematycznych Nowej Agendy Miejskiej znajdują się: aktywność obywatelska, bezpieczeństwo energetyczne, mobilność miejska, mieszkalnictwo, przystosowanie do postępujących zmian klimatycznych, kreowanie lokalnego rynku pracy, zrównoważone wykorzystanie gruntów, propagowanie dziedzictwa kulturowego, budowa potencjału jednostek samorządowych, oraz ochrona środowiska przyrodniczego i posiadanych zasobów. Strategia Rozwoju Miasta Lubliniec na lata 2023-2030 z perspektywą do 2035 r. nawiązuje do założeń Nowej Agendy Miejskiej, uwzględniając aspekty dotyczące





zaangażowania lokalnej społeczności w procesy rozwojowe Miasta, podniesienia jakości oferowanych usług społecznych, zapewnienia bezpieczeństwa publicznego, promowania transportu zrównoważonego (w tym głównie rowerowego), propagowania zasobów dziedzictwa kulturowego, tworzenia miejsc rekreacji, szerzenia współpracy ponadlokalnej, kształtowania zasobów kapitału ludzkiego i społecznego, racjonalnego gospodarowania przestrzenią oraz ochrony środowiska przyrodniczego, mając na uwadze postępujące zmiany klimatyczne.

Dokumentem określającym kierunki działań w zakresie zapobiegania kryzysowi wodnemu w Polsce jest Plan Przeciwdziałania Skutkom Suszy (PPSS) w perspektywie najbliższych kilku lat. Działania te dotyczą zarządzania zasobami wodnymi, zarządzania kryzysowego oraz szacowania strat spowodowanych suszą. Jego głównym celem jest zastosowanie optymalnych rozwiązań zarówno o charakterze technicznym (np. inwestycyjne), jak i nietechnicznym (np. działania edukacyjne). Zgodnie z założeniami PPSS, zdecydowana większość obszaru Lublińca jest słabo narażona pod względem łącznego zagrożenia suszą – jedynie północna część miasta odznacza się klasą II (umiarkowanie zagrożone) i III (silnie zagrożone). Podobne uwarunkowania widoczne są w zakresie suszy hydrogeologicznej, gdzie umiarkowanie zagrożenie występuje wyłącznie na północy Lublińca, natomiast resztę terenu zaklasyfikowano do klasy I (słabo zagrożone). Pod względem suszy rolniczej, zdecydowana większość obszaru Lublińca zaliczona została do klasy I (słabo zagrożone) - jedynie północno-zachodnia część Miasta charakteryzuje się klasą III (silnie zagrożone). W przypadku suszy hydrologicznej, cały obszar miasta wykazuje umiarkowane zagrożenie. Do rekomendowanych działań z zakresu PPSS na terenie Miasta zalicza się:

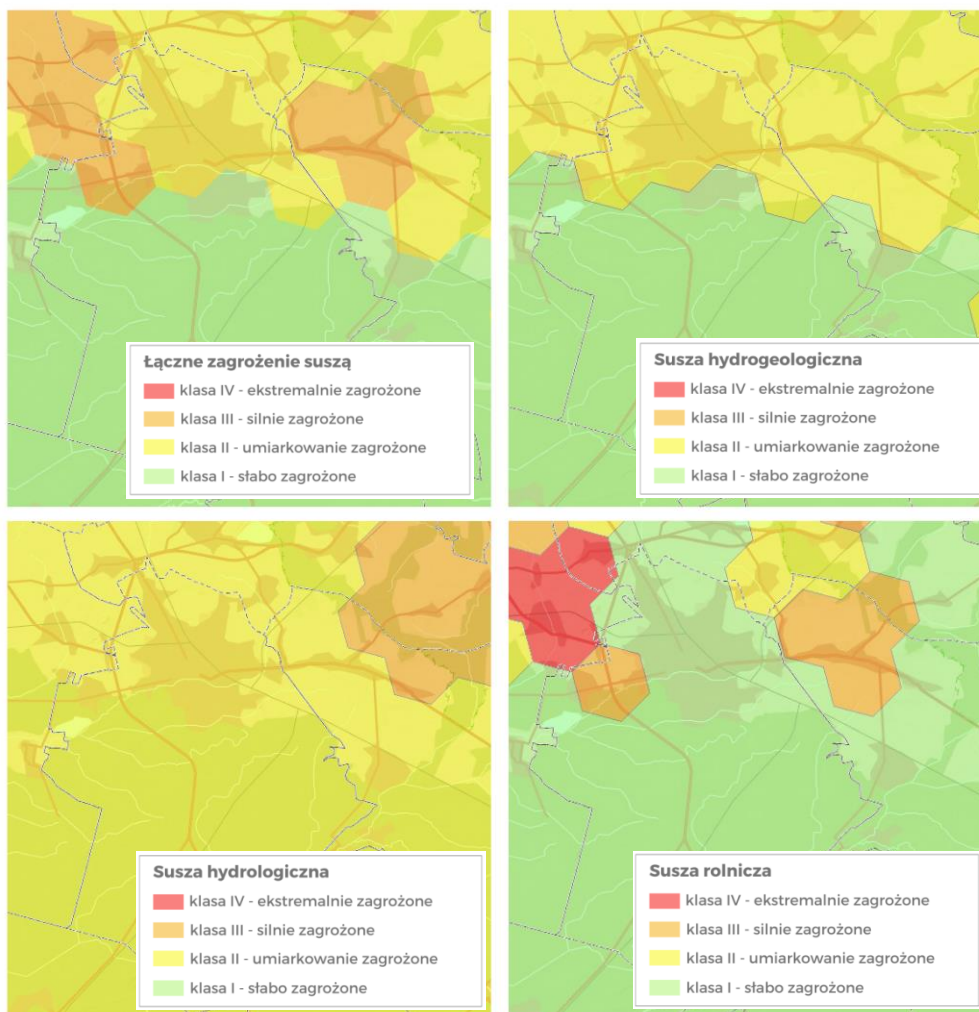
- Zwiększenie ilości i czasu retencji wód na gruntach rolnych,
- Retencja i zagospodarowanie wód opadowych i roztopowych na terenie zurbanizowanym,



## STRATEGIA ROZWOJU MIASTA LUBLINIEC

- Realizacja przedsięwzięć zmierzających do zwiększania lub odtwarzania naturalnej retencji,
- Analiza możliwości zwiększania retencji w zlewniach z zastosowaniem naturalnej i sztucznej retencji,
- Budowa oraz przebudowa urządzeń melioracji wodnych dla zwiększania retencji glebowej,
- Wykorzystanie wód z systemów drenarskich do nawożenia i nawadniania upraw polowych,
- Przeprowadzenie weryfikacji zasad gospodarowania wodą w zbiornikach retencyjnych.

Rysunek 10. Obszary zagrożone suszą w granicach miasta Lubliniec.



Źródło: Plan przeciwdziałania skutkom suszy – Informatyczny System Ostry Kaju.



## Poziom regionalny

Najważniejszym dokumentem definiującym politykę rozwojową na poziomie regionalnym jest Strategia Rozwoju Województwa Śląskiego „Śląskie 2030” – Zielone Śląskie. Stanowi on odpowiedź na zmieniające się uwarunkowania w skali krajowej i europejskiej, a także istniejące zagrożenia w znacznym stopniu ograniczające prawidłowy rozwój obszaru. Dokument nawiązuje do polityki rozwojowej określonej w SOR oraz KSRR, uwzględniając przy tym wyzwania zidentyfikowane w Europejskim Zielonym Ładzie oraz założeniach Polityki Spójności na lata 2021-2027. Cele oraz kierunki rozwojowe mają za zadanie zintensyfikować rozwój gospodarczy regionu przy wykorzystaniu sektora przedsiębiorstw innowacyjnych. Istotnym aspektem uwzględnionym w dokumencie jest problem starzejącego się społeczeństwa oraz malejącej liczby mieszkańców, będącej efektem ujemnego przyrostu naturalnego i postępujących procesów migracyjnych. Z tego względu podkreśla on konieczność podjęcia działań w zakresie podniesienia jakości środowiska i przestrzeni, usług publicznych, wspierania rodziny, poprawy bezpieczeństwa, adaptacji do zmian klimatu oraz przeciwdziałanie ich skutkom. Zgodność założeń Strategii Rozwoju Miasta Lubliniec na lata 2023-2030 z perspektywą do 2035 r. ze Strategią Rozwoju Województwa Śląskiego „Śląskie 2030” – Zielone Śląskie widoczna jest w ramach każdego celu operacyjnego, a w szczególności dotyczących aktywności społecznej oraz efektywnej infrastruktury (tabela 9).



STRATEGIA ROZWOJU MIASTA LUBLINIEC

Tabela 9. Zgodność Strategii Rozwoju Miasta Lubliniec ze Strategią Rozwoju Województwa Śląskiego "Śląskie 2030" - Zielone Śląskie.

			Strategia Rozwoju Miasta Lubliniec na lata 2023-2030 z perspektywą do 2035 r.			
			Cel strategiczny			
			Cel 1	Cel 2	Cel 3	Cel 4
Strategia Rozwoju Województwa Śląskiego "Śląskie 2030" - Zielone Śląskie	Cel A. Województwo śląskie regionem odpowiedzialnej transformacji gospodarczej	A. 1. Konkurencyjna gospodarka				
		A. 2. Innowacyjna gospodarka				
		A. 3. Silna lokalna przedsiębiorczość				
	Cel B. Województwo śląskie regionem przyjaznym dla mieszkańca	B. 1. Wysoka jakość usług społecznych, w tym zdrowotnych				
		B. 2. Aktywny mieszkaniac				
		B. 3. Atrakcyjny i efektywny system edukacji i nauki				
	Cel C. Województwo śląskie regionem wysokiej jakości środowiska i przestrzeni	C. 1. Wysoka jakość środowiska				
		C. 2. Efektywna infrastruktura				
		C. 3. Atrakcyjne warunki zamieszkania, kompleksowa rewitalizacja, zapobieganie i dostosowanie do zmian klimatu				





## STRATEGIA ROZWOJU MIASTA LUBLINIEC

Cel D. Województwo śląskie regionem sprawnie zarządzanym	D. 1. Zrównoważony rozwój terytorialny	■	■	■	■
	D. 2. Aktywna współpraca z otoczeniem i kreowanie silnej marki regionu	■	■	■	■
	D. 3. Nowoczesna administracja publiczna	■	■	■	■

■ Oznaczenie wskazujące, iż dane cele zgodne są z założeniami strategii rozwoju wyższego rzędu.


Plan Zagospodarowania Przestrzennego Województwa Śląskiego 2020+ określa politykę przestrzenną województwa śląskiego w ścisłym nawiązaniu do Strategii Rozwoju Województwa Śląskiego „Śląskie 2020+” – Zielone Śląskie, będąc tym samym jednym z elementów zintegrowanego planowania strategicznego. Głównym celem dokumentu jest przedstawienie aspektów układu przestrzennego, ich zróżnicowania i wzajemnych relacji. Dokument Strategii Rozwoju Miasta Lubliniec na lata 2023-2030 z perspektywą do 2035 r. wykazuje zgodność z Planem Zagospodarowania Przestrzennego w zakresie wszystkich wyznaczonych celów nawiązujących do rozwoju gospodarczego, usług społecznych, przestrzeni oraz powiązań infrastrukturalnych.



STRATEGIA ROZWOJU MIASTA LUBLINIEC

Tabela 10. Zgodność Strategii Rozwoju Miasta Lubliniec z Planem Zagospodarowania Przestrzennego Województwa Śląskiego 2020+.

		Strategia Rozwoju Miasta Lubliniec na lata 2023-2030 z perspektywą do 2035 r.			
		Cel strategiczny			
		Cel 1	Cel 2	Cel 3	Cel 4
Plan Zagospodarowania Przestrzennego Województwa Śląskiego 2020+	Nowoczesna gospodarka – Promocja gospodarczego wzrostu i innowacji				
	Szanse rozwojowe mieszkańców – zapewnienie mieszkańcom dostępu do usług publicznych				
	Przestrzeń – zrównoważone wykorzystywanie zasobów środowiska naturalnego i kulturowego				
	Relacje z otoczeniem – infrastrukturalne powiązania regionu				

 Oznaczenie wskazujące, iż dane cele zgodne są z założeniami strategii rozwoju wyższego rzędu.

W Planie Zagospodarowania Przestrzennego Województwa Śląskiego uwzględniono działania inwestycyjne celu publicznego, które będą realizowane na obszarze miasta Lubliniec. Wszystkie zadania mają charakter infrastrukturalny, wpływające na poprawę jakości sieci komunikacyjnej (tabela 11).



STRATEGIA ROZWOJU MIASTA LUBLINIEC

Tabela 11. Inwestycje celu publicznego wskazane do realizacji w Planie Zagospodarowania Województwa Śląskiego 2020+.

Inwestycja	Nazwa wg dokumentu źródłowego	Dokument źródłowy	Lokalizacja	Gestor
Budowa Szybkiej Kolei Regionalnej*	Stworzenie Szybkiej Kolei Regionalnej	SRSTWSI	Gliwice – Katowice – Dąbrowa Górnicza – Częstochowa; Katowice – Rybnik – Racibórz /Wodzisław ŚL – Chałupki; Katowice – Tychy – Bieruń – granica z woj. małopolskim (Oświęcim); Katowice – Bielsko-Biała – Żywiec – Zwardoń (granica państwa); Katowice – Bytom – Tarnowskie Góry – Lubliniec; Katowice – granica z woj. małopolskim (Kraków)	PKP PLK S.A.
Modernizacja linii kolejowych*	Przebudowa, odbudowa i remont linii kolejowych łączących miasta aglomeracji, miasta powiatowe oraz ważne węzły kolejowe.	SRSTWSI	Koniecpol – Częstochowa – Lubliniec; Częstochowa – (Radomsko); Kalety – (Zduńska Wola); Lubliniec – (Kluczbork); Sosnowiec – (Olkusz); Gliwice – (Kędzierzyn-Koźle); Gliwice – (Strzelce Opolskie); Chałupki – (Kędzierzyn-Koźle); Jastrzębie Zdrój – Rybnik – (Katowice); Jastrzębie Zdrój – Pawłowice – Żory – Orzesze – (Katowice); Bielsko-Biała – Cieszyn; Bielsko-Biała – (Wadowice); Żywiec – (Sucha Beskidzka); Czechowice-Dziedzice – (Oświęcim)	PKP PLK S.A
Budowa S11**	S11 Kępno – Katowice	POIŚ, KTWSI.(w), KPZK 2030, SRSTWSI., DISRT, Śląsk 2.0	granica z woj. opolskim – Lubliniec – Tarnowskie Góry – A1 (węzeł Piekary)	GDDKiA



STRATEGIA ROZWOJU MIASTA LUBLINIEC

Gazociąg Tworzeń – Tworóg – Odolanów	Gazociąg Tworóg – Tworzeń-Odolanów (DN 1000)**	POIŚ, KPZK 2030 Ustawa z dnia 24 kwietnia 2009 r. o inwestycjach w zakresie terminalu regazyfikacyjnego skroplonego gazu ziemnego w Świnoujściu (t.j. Dz.U. z 2014 r. poz. 1501 z późn. zm.)	granica z woj. opolskim – Ciasna – Kochanowice – Pawonków – Lubliniec – Tworóg – Tarnowskie Góry – Miasteczko Śl. – Ożarówice – Mierzęcice – Siewierz – Dąbrowa Górnicza (Tworzeń)	Operator Gazociągów Przesyłowych Gaz-System S.A.
--------------------------------------	--	---	--	--

\*Inwestycje celu publicznego postulowane przez samorząd województwa, ustalone w dokumentach przyjętych przez Sejmik Województwa Śląskiego

\*\* Inwestycje celu publicznego zależne od podmiotów innych niż samorząd województwa, ustalone w dokumentach przyjętych przez Sejm Rzeczypospolitej Polskiej, Radę Ministrów, właściwego ministra lub sejmik województwa (posiadające potencjalne finansowanie, w tym na podstawie RPOWSI).





## STRATEGIA ROZWOJU MIASTA LUBLINIEC

Strategia dla Rozwoju Polski Południowej w obszarze województw małopolskiego i śląskiego do roku 2020 ma na celu wykorzystanie istniejących powiązań funkcjonalnych między województwem małopolskim i śląskim. Podejmowana współpraca międzyregionalna umożliwi osiągnięcie korzystnych efektów rozwojowych przy wykorzystaniu posiadanych potencjałów, podniesienie poziomu konkurencyjności oraz zachowanie spójności w wymiarze społecznym, gospodarczym i przestrzennym. Głównym celem dokumentu jest wykreowanie Polski Południowej jako nowoczesnego i atrakcyjnego regionu Europy. Wyznaczone cele strategiczne Strategii Rozwoju Miasta Lubliniec na lata 2023-2030 z perspektywą do 2035 r. nawiązują do wszystkich założeń Strategii dla Rozwoju Polski Południowej w obszarze województw małopolskiego i śląskiego do roku 2020, a największa spójność zauważalna jest w przypadku celu 2. *Polska Południowa przestrzenią partnerskiej współpracy na rzecz efektywnego wykorzystania możliwości rozwojowych.*

Tabela 12. Zgodność Strategii Rozwoju Miasta Lubliniec ze Strategią dla Rozwoju Polski Południowej w obszarze województw małopolskiego i śląskiego do roku 2020.

		Strategia Rozwoju Miasta Lubliniec na lata 2023-2030 z perspektywą do 2035 r.			
		Cel strategiczny			
		Cel 1	Cel 2	Cel 3	Cel 4
Strategia dla Rozwoju Polski Południowej w obszarze województw małopolskiego i śląskiego do roku 2020.					
	Cel 1. Euroapol górnośląsko-krakowski obszarem koncentracji innowacyjności i kreatywności, wyznaczającym trendy rozwojowe i wpisującym się w sieć najdynamiczniej rozwijających się metropolii europejskich.				



## STRATEGIA ROZWOJU MIASTA LUBLINIEC

	Cel 2. Polska Południowa przestrzenią partnerskiej współpracy na rzecz efektywnego wykorzystania możliwości rozwojowych.	■	■	■	■
	Cel 3. Polska Południowa miejscem przyciągającym ludzi, podmioty i inicjatywy wzmacniające potencjały makroregionu.	■	■	■	■

■ Oznaczenie wskazujące, iż dane cele zgodne są z założeniami strategii rozwoju wyższego rzędu.

### Poziom lokalny

Istotnym potencjałem rozwojowym zarówno miasta Lubliniec, jak i otaczających go gmin jest turystyka rowerowa, wykorzystująca lokalne potencjały przyrodnicze i kulturowe. Posiadane uwarunkowania stanowią szansę na wykreowanie marki i produktu lokalnego, co z kolei może mieć znaczny wpływ na kreowanie rynku pracy w branży turystycznej, determinując tym samym kluczowy czynnik rozwojowy. Istotnymi dokumentami w danym zakresie są: Strategia Rozwoju Turystyki na terenie gmin powiatu lublinieckiego na lata 2022-2030 oraz Program Rozwoju Dróg Rowerowych na terenie gmin powiatu lublinieckiego na lata 2022-2030. Dokumenty te stanowią podstawowy instrument w zakresie kształtowania lokalnej polityki turystycznej. Strategia Rozwoju Miasta Lubliniec na lata 2023-2030 z perspektywą do 2035 r. nawiązuje do obu dokumentów w zakresie celu 2., ukierunkowanego na rozwój branży turystyczno-rowerowej oraz sfery rekreacyjno-kulturowej, dbając o potrzeby wszystkich użytkowników Miasta. Jego założenia pozwolą na stworzenie przyjaznej i atrakcyjnej przestrzeni.



STRATEGIA ROZWOJU MIASTA LUBLINIEC


Tabela 13. Zgodność Strategii Rozwoju Miasta Lubliniec ze Strategią Rozwoju Turystyki na terenie gmin powiatu lublinieckiego na lata 2022-2030.

			Strategia Rozwoju Miasta Lubliniec na lata 2023-2030 z perspektywą do 2035 r.			
			Cel strategiczny			
			Cel 1	Cel 2	Cel 3	Cel 4
<b>Strategia Rozwoju Turystyki na terenie gmin powiatu lublinieckiego na lata 2022-2030</b>	Cel 1. Zintegrowany rozwój infrastruktury turystycznej na terenie gmin powiatu lublinieckiego	Cel 1. 1. Budowa i modernizacja infrastruktury związanej z dziedzictwem historyczno-kulturowym na rzecz wzmocnienia potencjału turystycznego				
		Cel 1. 2. Budowa i modernizacja infrastruktury sportowo-rekreacyjnej na rzecz wzmocnienia potencjału turystycznego				
		Cel 1. 3. Rozwój bazy noclegowej i gastronomicznej jako czynników wzmocniających potencjał turystyczny				
	Cel 2. Zintegrowane produkty turystyczne wyznaczające markę turystyczną gmin powiatu lublinieckiego	Cel 2. 1. Kreowanie markowych produktów turystycznych wokół zdefiniowanych segmentów rynku turystycznego				



## STRATEGIA ROZWOJU MIASTA LUBLINIEC

Cel 3. Województwo śląskie regionem wysokiej jakości środowiska i przestrzeni	Cel 2. 2. Współpraca pomiędzy różnymi podmiotami w zakresie tworzenia i rozwoju markowych produktów turystycznych				
	Cel 2. 3. Wzmacnianie branży turystycznej jako istotnej gałęzi gospodarki gmin powiatu lublinieckiego				
	Cel 3. 1. Tworzenie systemu informacji i promocji turystycznej z wykorzystaniem nowoczesnych narzędzi komunikacji społecznej				
	Cel 3. 2. Kooperacja pomiędzy różnymi podmiotami w zakresie kreowania spójnego wizerunku turystycznego obszaru				
	Cel 3. 3. Kształtowanie świadomości społecznej dotyczącej potencjału turystycznego gmin powiatu lublinieckiego				

 Oznaczenie wskazujące, iż dane cele zgodne są z założeniami dokumentów na poziomie lokalnym.





STRATEGIA ROZWOJU MIASTA LUBLINIEC


Tabela 14. Zgodność Strategii Rozwoju Miasta Lubliniec z Programem Rozwoju Dróg Rowerowych na terenie gmin powiatu lublinieckiego na lata 2022-2030.

			Strategia Rozwoju Miasta Lubliniec na lata 2023-2030 z perspektywą do 2035 r.			
			Cel strategiczny			
			Cel 1	Cel 2	Cel 3	Cel 4
<b>Program Rozwoju Dróg Rowerowych na terenie gmin powiatu lublinieckiego na lata 2022-2030</b>	Cel 1. Zintegrowany rozwój dróg rowerowych wraz z infrastrukturą towarzyszącą na terenie gmin powiatu lublinieckiego	Cel 1. 1. Budowa i modernizacja dróg rowerowych o funkcji komunikacyjnej i turystycznej zgodnie z obowiązującymi standardami				
		Cel 1. 2. Budowa i modernizacja infrastruktury towarzyszącej adekwatnej dla ruchu rowerowego wraz z systemem oznakowania				
		Cel 1. 3. Tworzenie powiązań dróg rowerowych z układem zewnętrznym i korytarzami głównymi tras rowerowych				
	Cel 2. Zintegrowany system zarządzania, informacji i promocji ruchu rowerowego na terenie gmin powiatu lublinieckiego	Cel 2. 1. Tworzenie systemu współpracy pomiędzy JST powiatu lublinieckiego dla koordynacji rozwoju dróg rowerowych				



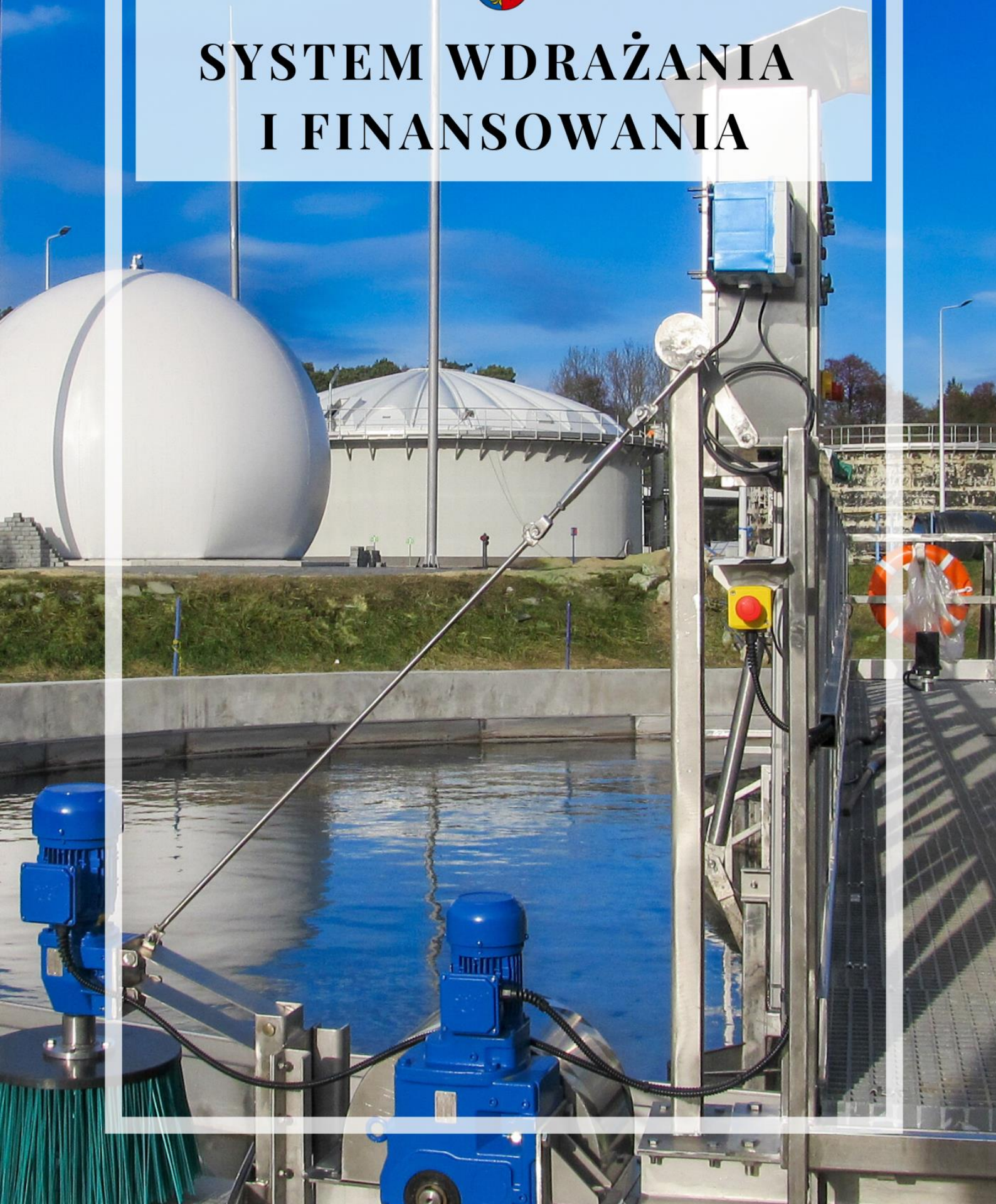
## STRATEGIA ROZWOJU MIASTA LUBLINIEC

		Cel 2. 2. Tworzenie systemu informacji i promocji ruchu rowerowego z wykorzystaniem nowoczesnych narzędzi komunikacji społecznej i produktów rowerowych				
		Cel 2. 3. Rozwój działań edukacyjno-promocyjnych dotyczących ruchu rowerowego i jego roli w systemie transportu zrównoważonego				

 Oznaczenie wskazujące, iż dane cele zgodne są z założeniami dokumentów na poziomie lokalnym.



# SYSTEM WDRAŻANIA I FINANSOWANIA





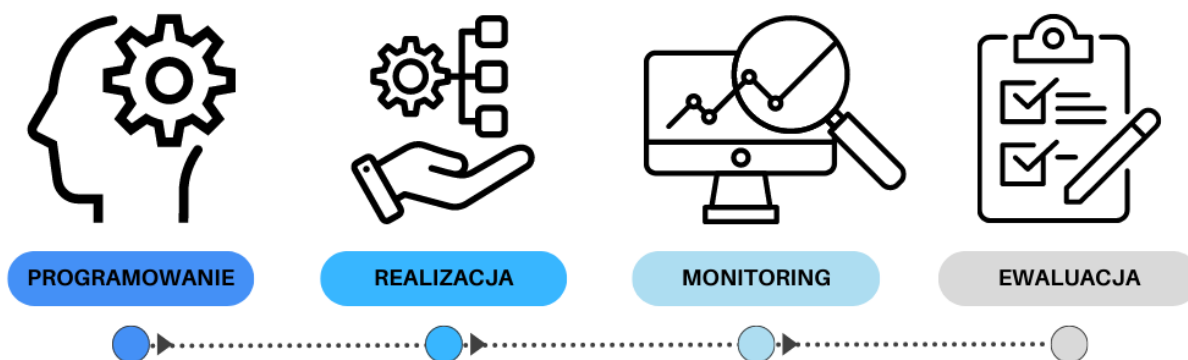


## IX. SYSTEM WDRAŻANIA I FINANSOWANIA

### System wdrażania

Strategia Rozwoju Miasta Lubliniec na lata 2023-2030 z perspektywą do 2035 r. stanowi najważniejszy dokument określający politykę rozwojową w ciągu najbliższych kilku lat. Przedstawia on kluczowe kierunki działań, które znacząco wpłyną na podniesienie jakości życia mieszkańców oraz konkurencyjność gospodarczą, przy jednoczesnym zachowaniu zasad zrównoważonego rozwoju. Z tego powodu kluczowym elementem jest prawidłowo określony system realizacji strategii, definiujący podmioty odpowiedzialne za wdrażanie określonych założeń, a także sposób i stopień ich implementacji.

#### Schemat realizacji strategii:



Sukcesywna realizacja Strategii Rozwoju Miasta Lubliniec na lata 2023-2030 z perspektywą do 2035 r. uwarunkowana jest klarownym podziałem obowiązków, a także ścisłą współpracą wszystkich jednostek zaangażowanych w działania rozwojowe Miasta. Władze Miasta są głównym inicjatorem planowanych działań, stając się tym samym głównym elementem struktury o charakterze organizacyjnym. W procesie realizacji dokumentu podkreśla się kluczową rolę mieszkańców, będących głównym odbiorcą dokumentu. Wskazane cele oraz działania mają na celu poprawić warunki życia oraz stanowić odpowiedź na potrzeby zdiagnozowane w trakcie szerokiego procesu partycypacji społecznej, będącego nieodzownym elementem

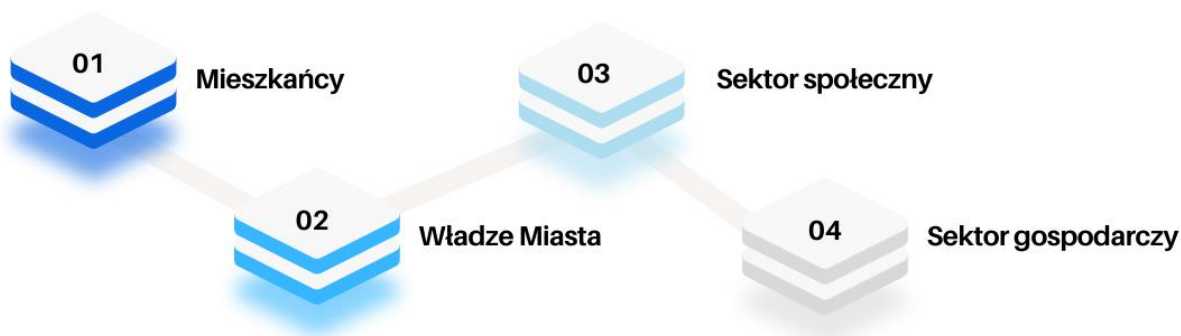




## STRATEGIA ROZWOJU MIASTA LUBLINIEC

prowadzenia właściwej polityki rozwojowej. Stopień zaangażowania lokalnej społeczności we wdrażanie dokumentu gwarantuje jego wysoką skuteczność, dążenie do osiągnięcia wspólnych korzyści oraz wzrost poczucia odpowiedzialności za rozwój Lublińca. Istotnym partnerem jest również sektor społeczny oraz gospodarczy, w tym lokalni liderzy, organizacje pozarządowe, przedsiębiorcy, podmioty gospodarcze oraz instytucje otoczenia biznesu działające w mieście. Ich czynny udział w ramach podejmowanych inicjatyw pozwoli wykorzystać wszelkie dostępne zasoby i tym samym uzyskać efekt synergii.

### Schemat podmiotów zaangażowanych we wdrażanie strategii:



Osobami odpowiedzialnymi za wdrażanie Strategii powinny być władze Miasta (w tym Burmistrz oraz Urząd Miasta, jak i wszystkie jego jednostki organizacyjne). W procesie wdrażania należy przede wszystkim wyróżnić oraz nadać odpowiednie zadania osobom bądź jednostkom. Wśród nich powinny znaleźć się:

- podmioty odpowiedzialne za organizację i koordynowanie procesu wdrażania Strategii,
- zadania danego podmiotu,
- podmioty odpowiedzialne za realizację poszczególnych zadań zawartych w Strategii.



<b>1. Funkcje Planistyczne</b>	Opracowywanie dokumentów planistycznych niższego szczebla niż Strategia Rozwoju Miasta.
<b>2. Funkcje Monitoringowe</b>	Monitorowanie procesu wdrażania Strategii, obserwacja zmieniających się wskaźników, cech granicznych samorządów terytorialnych, uwarunkowań zewnętrznych oraz wewnętrznych.
<b>3. Funkcje Informacyjno-wnioskodawcze</b>	Wnioskowanie przez organ wykonawczy do organu stanowiącego jednostki samorządu terytorialnego o aktualizację Strategii.
<b>4. Funkcje Promocyjne</b>	Promowanie działań na rzecz wdrażania strategii rozwoju.
<b>5. Funkcje Kooperacyjne</b>	Współpraca z jednostkami pomocniczymi ds. Strategii, powierzanie im zadań do wykonania, monitoring ich działań oraz ścisła i stała współpraca.
<b>6. Funkcje Prewencyjne</b>	Zapobieganie zaburzeniu wdrażania Strategii, rozwiązywanie pojawiających się problemów w trakcie wdrażania, informowanie władz o problemach dotyczących procesu wdrażania.
<b>7. Funkcje Doradcze</b>	Wspieranie władz we wdrażaniu Strategii, pomoc przy podejmowaniu kluczowych decyzji.
<b>8. Funkcje Koordynacyjne</b>	Koordinacja decyzji oraz aktów prawa jak i zmieniających się przepisów ustaw, które znacząco wpływają na procesy wdrażania Strategii.

Należy jednak zaznaczyć, że dane zadania i funkcje może sprawować cały zespół lub mogą być one podzielone na poszczególne, najbardziej kompetentne w danym zakresie osoby. Podmiotami pomocniczymi we wdrażaniu Strategii powinny być:

- Placówki oświatowe z obszaru Miasta,
- Miejski Dom Kultury w Lublińcu,
- Powiatowa Biblioteka Publiczna w Lublińcu,



- Miejski Ośrodek Pomocy Społecznej w Lublińcu,
- Środowiskowy Dom Samopomocy,
- Dom Dziennego Pobytu Klub Seniora,
- Powiatowy Urząd Pracy,
- Przedstawiciele stowarzyszeń,
- Straż Miejska.

### Ramy finansowe oraz źródła finansowania

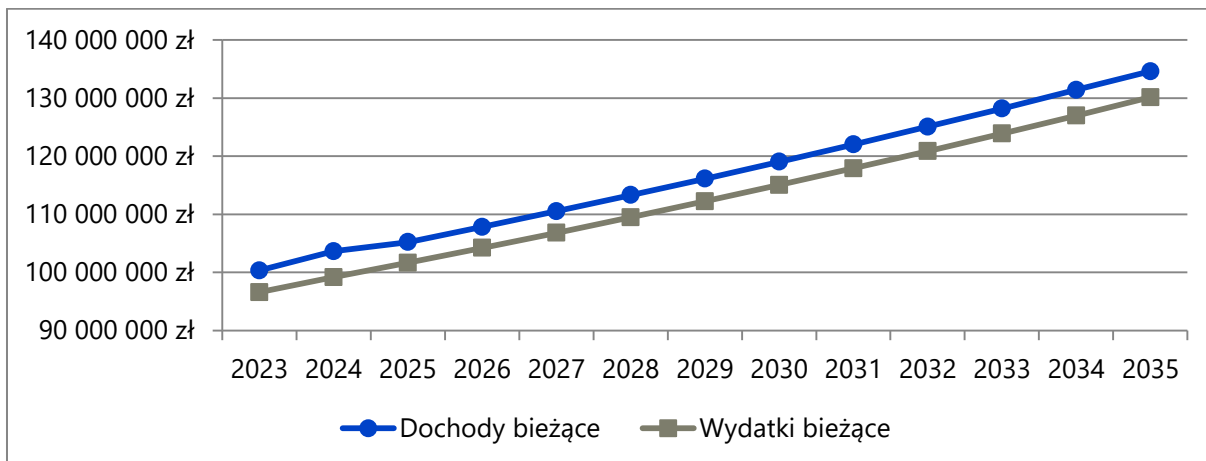
Analizę zdolności miasta Lubliniec do realizacji założeń dokumentu oparto na danych zawartych w *Wieloletniej Prognozie Finansowej Miasta Lubliniec na lata 2022-2045 (WPF)*, w przedziale czasu odpowiadającym ramowemu obowiązywaniu dokumentu, tj. do 2035 roku. Mając na uwadze długookresową perspektywę wdrażania dokumentu oraz dynamikę zachodzących zmian o charakterze społeczno-gospodarczym należy podkreślić, że nie jest możliwe wskazanie dokładnych ram finansowych i kwot przeznaczonych na realizację poszczególnych zadań i projektów. Wśród czynników wpływających na sytuację finansową miasta wymienia się przede wszystkim inflację, politykę fiskalną państwa, a także liczbę mieszkańców, wpływających na wartość podatków odprowadzanych do budżetu miasta.

Analizując sytuację finansową miasta Lubliniec można zauważyć silne skorelowanie wartości dochodów i wydatków bieżących. Jedyne spadki kwot obu zmiennych przewidywany jest w roku 2023 (o ok. 20 000 000 zł), natomiast w perspektywie do 2035 r. prognozuje się ich ciągły wzrost, co świadczy o spodziewanej stabilności sytuacji finansowej Miasta, posiadając możliwości do pokrywania wydatków bieżących dochodami bieżącymi.



## STRATEGIA ROZWOJU MIASTA LUBLINIEC

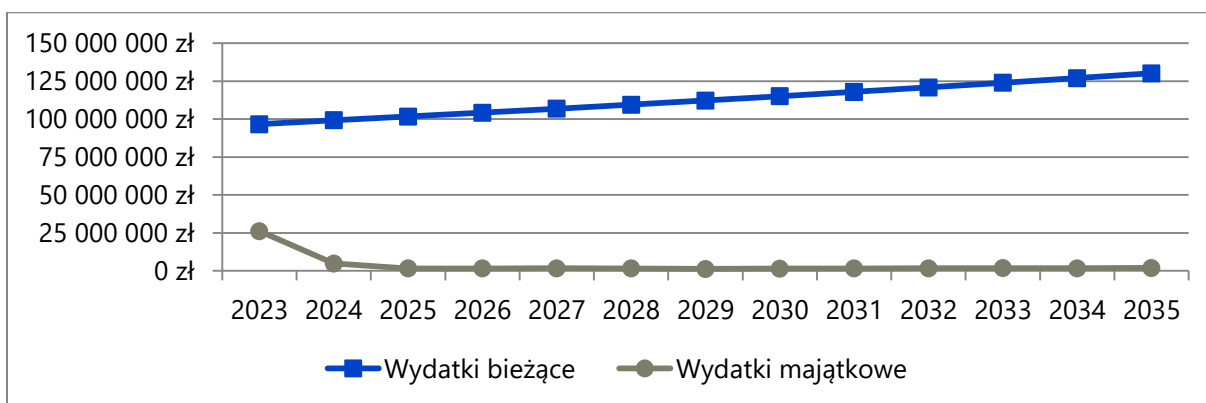
Wykres. 1. Dochody i wydatki bieżące budżetu Miasta Lubliniec na lata 2022-2045.



Źródło: Opracowanie własne na podstawie Wieloletniej Prognozy Finansowej.

Wśród wydatków miasta Lubliniec przewiduje się znaczną przewagę wydatków bieżących, związanych przede wszystkim z utrzymaniem funkcjonowania miasta. Zakłada się, że wydatki majątkowe, stanowiące środki przeznaczone na finansowanie inwestycji, w perspektywie obowiązywania strategii kształtować się będą na poziomie ok. 49 mln zł. Należy zaznaczyć, że WPF nie uwzględnia potencjalnych środków zewnętrznych przeznaczonych na dofinansowanie przedsięwzięć inwestycyjnych.

Wykres. 2. Wydatki majątkowe i bieżące budżetu Miasta Lubliniec.



Źródło: Opracowanie własne na podstawie Wieloletniej Prognozy Finansowej.

Na podstawie *Wieloletniej Prognozy Finansowej na lata 2022-2045*, w porównaniu do 2023 roku przewidywany jest znaczny spadek wartości wydatków majątkowych, co stanowi o dużej rezerwie władz miasta w zakresie polityki finansowo-rozwojowej. Jednym z głównych kryterium określenia poziomu bezpieczeństwa finansowego jednostki samorządu terytorialnego jest nadwyżka

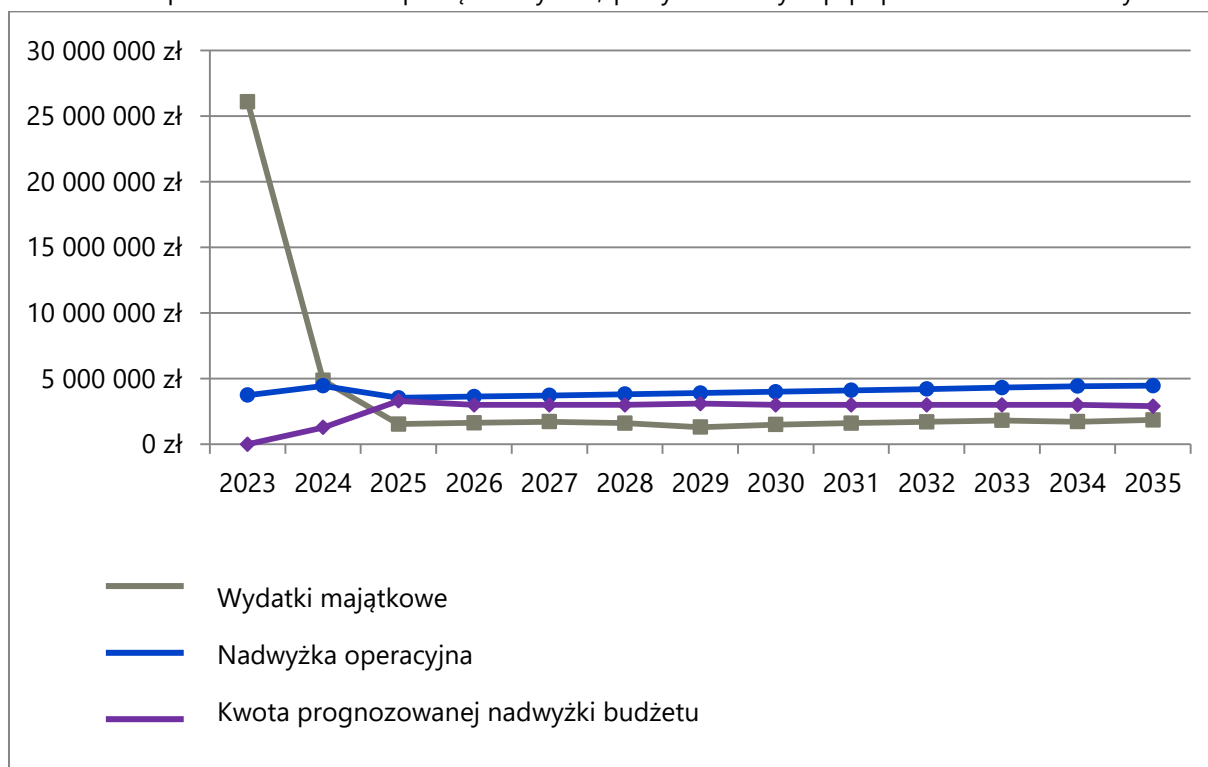




## STRATEGIA ROZWOJU MIASTA LUBLINIEC

operacyjna, będąca różnicą między wartością dochodów i wydatków bieżących. Stanowi ona niezbędny element w zakresie realizowania działań inwestycyjnych oraz spłat kredytów, pożyczek czy też wykup papierów wartościowych. Zakłada się, że w porównaniu do roku 2023, miasto do 2035 roku zwiększy kwotę prognozowanej nadwyżki budżetu na spłatę kredytów, pożyczek i wykup papierów wartościowych. Stabilność budżetu widoczna jest w przeważającej wartości nadwyżki operacyjnej nad wydatkami majątkowymi oraz spłat zadłużeń, co obrazuje bufor bezpieczeństwa w działaniach finansowych Lublińca.

Wykres. 3. Wydatki majątkowe, nadwyżka operacyjna oraz kwota prognozowanej nadwyżki budżetu przeznaczana na spłatę kredytów, pożyczek i wykup papierów wartościowych.



Źródło: Opracowanie własne na podstawie Wieloletniej Prognozy Finansowej.

W latach 2017-2021 miasto Lubliniec uzyskało 46,5 mln zł pochodzących ze środków Unii Europejskiej, co w danym 5-letnim okresie daje średnioroczną wartość wynoszącą ok. 9,3 mln.



## STRATEGIA ROZWOJU MIASTA LUBLINIEC

W celu określenia oceny możliwości realizacji założeń Strategii Rozwoju Miasta Lubliniec na lata 2023-2030 z perspektywą do 2035 r. konieczne jest wskazanie możliwych źródeł finansowania, a także oszacowanie skali potencjalnych wydatków. Do głównych źródeł finansowania działań ujętych w Strategii zalicza się przede wszystkim:



### Szczegółowe planowane inwestycje

Strategia Rozwoju Miasta Lubliniec na lata 2023-2030 z perspektywą do 2035 r. określa również szczegółowe inwestycje celu publicznego, które realizowane będą przez okres wdrażania Strategii. Cele te spójne są z modelem funkcjonalno-przestrzennym oraz kierunkami działań Miasta. Inwestycje te zakładają szerokorozumianą współpracę zewnętrzną, w związku z ich finansowaniem oraz realizacją.



## STRATEGIA ROZWOJU MIASTA LUBLINIEC

Projekty inwestycyjne wskazane do realizacji pozytywnie wpłyną na ochronę i podniesienie jakości środowiska przyrodniczego poprzez organizację transportu niskoemisyjnego, czy też rozwój sieci dróg rowerowych, co umożliwi zmniejszenie stopnia korzystania z indywidualnego transportu samochodowego i pozytywnie wpłynie na jakość powietrza w Mieście. Istotnymi działaniami wpływającymi na ograniczenie emisji szkodliwych substancji dla środowiska są również prace związane z termomodernizacjami budynków oraz montażem odnawialnych źródeł energii na obiektach użyteczności publicznej. Kluczowym zadaniem inwestycyjnym zarówno dla Miasta, jak i dla lokalnej społeczności jest budowa dwupoziomowego skrzyżowania na ul. Częstochowskiej, co przyczyni się do zwiększenia poziomu bezpieczeństwa w ruchu kolejowym i drogowym oraz usprawni komunikację drogową w Mieście.

W celu wykorzystania posiadanego potencjału, Miasto przewiduje do realizacji szereg działań związanych z tworzeniem lub modernizacją przestrzeni i obiektów o charakterze turystyczno-rekreacyjnym, uatrakcyjnając tym samym ofertę spędzania wolnego czasu zarówno dla mieszkańców, jak i turystów. Nie bez znaczenia są również działania związane z rewitalizacją centrum Miasta, terenów Parku Grunwaldzkiego czy też przylegających do rzeki Lublinicy, co znacznie podniesie walory kulturowe Lublińca oraz nada nowe funkcje obszarom zdegradowanym.

Aspektem usprawniającym przepustowość Miasta, poziom bezpieczeństwa, jakość życia mieszkańców, komfort jazdy, a także zwiększającym dostępność dla potencjalnych przedsiębiorców, inwestorów i turystów są działania przewidziane w zakresie układu drogowego wraz z infrastrukturą towarzyszącą.

Wskazane działania inwestycyjne będą mieć szczególny wpływ na rozwój społeczno-gospodarczy miasta Lubliniec, pozwalając wyeliminować istniejące bariery rozwojowe przy jednoczesnym wykorzystaniu posiadanych zasobów. Ich realizacja przyczyni się do wykonania zarówno wyznaczonych celów operacyjnych i strategicznych, jak i wizji Miasta Lubliniec do 2035 roku.



## STRATEGIA ROZWOJU MIASTA LUBLINIEC

Tabela 15. Projekty inwestycyjne wskazane do realizacji w mieście Lubliniec w latach 2023-2035.

Lp.	Nazwa przedsięwzięcia	Termin realizacji	Potencjalny koszt [zł]	Źródła finansowania	Uwarunkowania/opis/zakres	Powiązane dokumenty strategiczne
1.	Przebudowa i modernizacja układu drogowego wraz z infrastrukturą towarzyszącą.	2035	20 000 000,00	Środki własne, środki zewnętrzne pochodzące m.in. z funduszy europejskich oraz środków krajowych.	Przebudowa i modernizacja ulic zgodnie z Planem Rozwoju Sieci Drogowej oraz Planem Gospodarki Niskoemisyjnej.	1. Plan Gospodarki Niskoemisyjnej dla Gminy Lubliniec na lata 2022 - 2030 z horyzontem do roku 2040 2. Plan Rozwoju Sieci Drogowej w Gminie Lubliniec.
2.	Organizacja publicznego transportu niskoemisyjnego.	2035	5 000 000,00	Środki własne, środki zewnętrzne pochodzące m.in. z funduszy europejskich oraz środków krajowych.	Organizacja publicznego transportu zbiorowego w autobusowych przewozach pasażerskich wraz z dowozem dzieci do szkół, uruchomienie dwóch linii komunikacyjnych.	Plan Gospodarki Niskoemisyjnej dla Gminy Lubliniec na lata 2022 - 2030 z horyzontem do roku 2040.
3.	Budowa bezkolizyjnego skrzyżowania ul. Częstochowskiej z linią kolejową (tunelu).	2028	70 000 000,00	Środki własne, środki zewnętrzne pochodzące m.in. z funduszy europejskich oraz środków krajowych.	Budowa tunelu drogowego, przejścia pod torami, przebudowa ul. Częstochowskiej z likwidacją przejazdu kolejowo - drogowego linii kolejowej nr 61 Kielce - Fosofskie, linii 143 Kalety-Wrocław Mikołów. <sup>10</sup>	-
4.	Modernizacja i rozbudowa istniejącej sieci dróg rowerowych.	2030	8 250 000,00	Środki własne, środki zewnętrzne pochodzące m.in. z funduszy europejskich oraz środków krajowych.	1. Rozbudowa istniejącej sieci dróg rowerowych, w tym w szczególności: - budowa drogi pieszo-rowerowej od ul. Spokojnej do ul. Sportowej,	1. Program Rozwoju Dróg Rowerowych na terenie gmin powiatu lublinieckiego na lata 2022 – 2030.

<sup>10</sup> Budowa we współpracy z PKP S.A.





## STRATEGIA ROZWOJU MIASTA LUBLINIEC

				<ul style="list-style-type: none"><li>- budowa brakującego odcinka drogi rowerowej wzdłuż ul. Skłodowskiej do granicy z gminą Pawonków,</li><li>- uzupełnienie brakujących połączeń istniejących dróg rowerowych, w celu zapewnienia ciągłości przejazdu na terenie Gminy oraz zapewnienia dojazdu drogami rowerowymi do nowopowstałych bądź modernizowanych atrakcji turystycznych,</li><li>- przebudowa skrzyżowań dróg rowerowych z innymi drogami w celu poprawy bezpieczeństwa użytkowników,</li><li>- modernizacja i odtworzenie nawierzchni istniejących dróg rowerowych, w miejscach wymagających takich działań, w celu poprawy jakości i komfortu przejazdu.</li></ul> <p>2. Aktualizacja i ujednolicenie oznakowania przebiegu dróg rowerowych na terenie powiatu lublinieckiego<sup>11</sup>, z uwzględnieniem funkcji dróg rowerowych wraz z informacjami o atrakcjach turystycznych znajdujących się w sąsiedztwie przy zastosowaniu m.in. tablic informacyjnych, oznakowania pionowego i poziomego, a także założeń regionalnej polityki rowerowej Województwa Śląskiego wraz z koncepcją sieci regionalnych tras rowerowych oraz standardów i wytycznych kształtowania infrastruktury rowerowej</p>	<p>2. Plan Gospodarki Niskoemisyjnej dla Gminy Lubliniec na lata 2022 - 2030 z horyzontem do roku 2040.</p>
--	--	--	--	---	---

<sup>11</sup> Realizacja w porozumieniu z gminami powiatu lublinieckiego bądź tylko na terenie Lublińca.



## STRATEGIA ROZWOJU MIASTA LUBLINIEC

					Województwa Śląskiego. 3. Rozbudowa infrastruktury towarzyszącej drogom rowerowym z uwzględnieniem m.in.: nowych miejsc postojowych, stacji serwisowych, wyposażenie głównych leśnych przystanków w punkty higieniczno-sanitarne, poprawa bezpieczeństwa rowerzystów w miejscach możliwych kolizji z innymi uczestnikami ruchu.	
5.	System rowerów miejskich – elektrycznych.	2030	7 000 000,00	Środki własne, środki zewnętrzne pochodzące m.in. z funduszy europejskich oraz środków krajowych.	Wdrożenie systemu rowerów miejskich – elektrycznych poprzez uruchomienie trzech stacji systemowych w mieście.	Plan Gospodarki Niskoemisyjnej dla Gminy Lubliniec na lata 2021 - 2030 z horyzontem do roku 2040.
6.	Budowa Centrum Aktywności Społecznej przy ul. Sportowej.	2026	15 000 000,00	Środki własne, środki zewnętrzne pochodzące m.in. z funduszy europejskich oraz środków krajowych.	Nadanie nowych funkcji zdegradowanym terenom położonym przy ul. Spokojnej dla potrzeb funkcjonowania organizacji społecznych, aktywizacji różnych grup społecznych, w tym seniorów. W ramach zadania powstanie Centrum Aktywności Społecznej, w którym przewidziane zostaną m.in. sale terapeutyczne i rehabilitacyjne, pracownie tematyczne oraz zaplecze gastronomiczne. <sup>12</sup>	Strategia Rozwoju Turystyki na terenie gmin powiatu lublinieckiego na lata 2022 – 2030.

<sup>12</sup> Realizacja zadania możliwa będzie po zakończeniu transakcji kupna nieruchomości od Województwa Śląskiego.



STRATEGIA ROZWOJU MIASTA LUBLINIEC

7.	Budowa Centrum Rekreacyjnego przy ul. Powstańców Śl.	2025	9 000 000,00	Środki własne oraz środki zewnętrzne pochodzące m.in. z Rządowego Programu Inwestycji Strategicznych „Polski Ład”.	1. Nadanie nowych funkcji terenom przyległym do istniejącego basenu krytego poprzez: - budowę boiska wielofunkcyjnego, wodnego palcu zabaw, minigolfa, pola do gry w bule oraz małej architektury, - modernizację części istniejącego budynku basenu w celu zapewnienia funkcji niezbędnych do funkcjonowania centrum.	Strategia Rozwoju Turystyki na terenie gmin powiatu lublinieckiego na lata 2022 – 2030.
8.	Lubliniecki Ekopark - wieloetapowa rewitalizacja terenów Parku Grunwaldzkiego.	2030	10 000 000,00	Środki własne, środki zewnętrzne pochodzące m.in. z funduszy europejskich oraz środków krajowych (NFOŚiGW, WFOŚiGW)	2. Przywrócenie funkcji turystyczno-rekreacyjnych terenów położonych na terenie Parku Miejskiego w Lublińcu. W ramach zadania planuje się: - rewitalizację Kanału Grunwaldzkiego i starego basenu wraz z terenami bezpośrednio do nich przylegających i nadaniu im nowych funkcji, <sup>13</sup> - rewitalizacja amfiteatru miejskiego wraz z widownią i zapleczem oraz przyległymi strefami rekreacji i wypoczynku.	Strategia Rozwoju Turystyki na terenie gmin powiatu lublinieckiego na lata 2022 - 2030

<sup>13</sup> Realizacja zadania w części dotyczącej niecki basenu wymaga uregulowania stanu prawnego, a także współpracy z dzierżawcą, tj. Polskim Związkiem Wędkarskim.



STRATEGIA ROZWOJU MIASTA LUBLINIEC

9.	Budowa Lublinieckiego Centrum Aktywności Społecznej, w tym "Adaptacja budynku przy ul. Pawła Stalmacha 14 na siedzibę Środowiskowego Domu Samopomocy w Lublińcu".	2026	9 000 000,00	Środki własne, środki zewnętrzne pochodzące m.in. z funduszy europejskich oraz środków krajowych.	-	-
10.	Kompleksowe zagospodarowanie terenów przy stawie Posmyk w Kokotku.	2030	15 000 000,00	Środki własne, środki zewnętrzne pochodzące m.in. z funduszy europejskich oraz środków krajowych (NFOŚiGW, WFOŚiGW).	Przywrócenie funkcji turystyczno-rekreacyjnych terenów położonych przy stawie Posmyk. W ramach zadania planuje się podjęcie działań w celu zwiększenia atrakcyjności terenów poprzez udostępnienie terenów wokół stawu i budowę ścieżek rekreacyjnych oraz elementów małej architektury jak również podjęcie działań w celu umożliwienia rekreacyjnego korzystania ze stawu. <sup>14</sup>	Strategia Rozwoju Turystyki na terenie gmin powiatu lublinieckiego na lata 2022 – 2030.
11.	Rewitalizacja terenów przyległych do rzeki Lublinicy - etap III między ulicą Sportową a Spokojną.	2024	3 000 000,00	Środki własne, środki zewnętrzne pochodzące m.in. z funduszy europejskich oraz środków krajowych.	-	-

<sup>14</sup> Realizacja zadania możliwa będzie po uregulowaniu stanu prawnego terenów objętych inwestycją.



STRATEGIA ROZWOJU MIASTA LUBLINIEC

12.	Budowa basenu krytego wraz z zagospodarowaniem terenów po byłym boisku Unii. <sup>15</sup>	2029	45 000 000,00	Środki własne, środki zewn. pochodzące m.in. z funduszy europejskich i środków krajowych (NFOŚiGW, WFOŚiGW), Ministerstwo Kultury, Dziedzictwa Narodowego i Sportu, Partnerstwo Publiczno – Prywatne.	Nadanie nowych funkcji terenom przyległym do ul. Sportowej poprzez: - budowę krytej pływalni wraz z częścią rekreacyjną, - rewitalizację terenów po byłym boisku Unii poprzez nadanie im nowych funkcji turystyczno-rekreacyjnych.	Strategia Rozwoju Turystyki na terenie gmin powiatu lublinieckiego na lata 2022 – 2030.
13.	Rozszerzenie stref rekreacji i wypoczynku na terenach przylegających do Zalewu Droniowickiego. <sup>16</sup>	2030	5 000 000,00	Środki własne, środki zewnętrzne pochodzące m.in. z funduszy europejskich oraz środków krajowych (NFOŚiGW, WFOŚiGW).	W ramach zadania planuje się podjęcie działań w celu zwiększenia atrakcyjności terenów poprzez m.in.: - udostępnienie terenów wokół zalewu i budowę ścieżek rekreacyjnych oraz elementów małej architektury, - budowę stanowisk dla potrzeb wędkarzy, pomostów dla wykorzystania kajaków itp.	Strategia Rozwoju Turystyki na terenie gmin powiatu lublinieckiego na lata 2022 – 2030.
14.	Promocja turystyki oraz ruchu rowerowego. <sup>17</sup>	2030	2 500 000,00	Środki własne powiatu lublinieckiego, gmin, środki zewnętrzne pochodzące m.in. z funduszy europejskich oraz środków krajowych.	Stworzenie spójnej polityki promocji powiatu, m.in. w oparciu o: - punkt informacji turystycznej, - aktywną aplikację mobilną oraz stronę www promującą walory turystyczne, - produkcję materiałów reklamowych, - utworzone produkty turystyczne typu:	1. Strategia Rozwoju Turystyki na terenie gmin powiatu na lata 2021-2030. 2. Program Rozwoju Dróg Rowerowych na terenie gmin powiatu lublinieckiego na lata 2021 – 2030.

<sup>15</sup> Realizacja zadania uwarunkowana jest możliwością pozyskania środków zewnętrznych.

<sup>16</sup> Zadanie realizowane będzie na terenach w części należących do Skarbu Państwa i uzależnione jest od uzgodnień z właścicielem terenu.

<sup>17</sup> Realizacja zadania wymaga współpracy powiatu lublinieckiego oraz gmin wchodzących w jego skład.





STRATEGIA ROZWOJU MIASTA LUBLINIEC

					<p>a) „Lubliniecki na weekend” „Lubliniecki na ryby”, „Lubliniecki na grzyby” czy „Lubliniecki na rower”,</p> <p>b) 3, 5 czy 7 – dniowe pakiety turystyczne,</p> <p>c) wyznaczone szlaki turystyczne na terenie powiatu np. szlak zabytków architektury sakralnej itp.</p> <p>- aktywną współpracę z podmiotami działającymi na rynku turystycznym, w tym w szczególności z lokalnymi grupami działania i organizacjami turystycznymi,</p> <p>- organizację cyklicznych imprez turystyczno-rekreacyjnych, w tym również ukierunkowanych do wybranych grup społecznych.</p> <p>- opracowanie aktywnej aplikacji z przebiegiem dróg rowerowych, możliwością budowania indywidualnych tras, wyliczenia ich długości, stopnia trudności, czasu przejazdu itp.,</p> <p>- opracowanie broszur, map, przewodników,</p> <p>- organizacja imprez tematycznych, rajdów rowerowych.</p>	
15.	Montaż odnawialnych źródeł energii na budynkach użyteczności publicznej.	2027	8 000 000,00	Środki własne, środki zewnętrzne pochodzące m.in. z funduszy europejskich oraz środków krajowych.	Montaż instalacji fotowoltaicznych wraz z zakupem magazynów energii + zakup magazynów energii dla obiektów mających już panele m.in. w: Szkołach Podstawowych 1, 3 i 4, Przedszkolach nr 3, 4, 6 i 7, Żłobku Miejskim, Miejskim Domu Kultury, Miejsko - Powiatowej Biblioteki Publicznej.	Plan Gospodarki Niskoemisyjnej dla Gminy Lubliniec na lata 2022 - 2030 z horyzontem do roku 2040.



STRATEGIA ROZWOJU MIASTA LUBLINIEC

16.	Termomodernizacja obiektów użyteczności publicznej.	2030	15 000 000,00	Środki własne, środki zewnętrzne pochodzące m.in. z funduszy europejskich oraz środków krajowych.	Kompleksowa termomodernizacja wraz z przebudową instalacji wodno-kanalizacyjnej, c.o. i elektrycznej, wraz z montażem OZE w celu obniżenia aktualnej ilości zużywanej energii cieplnej i elektrycznej budynków:  - <i>Miejsko-Powiatowa Biblioteka Publiczna (była siedziba – Pl. K. Mańki 10),</i> - <i>na Placu Niepodległości – pawilon handlowy,</i> - <i>Urzędu Miejskiego w Lublińcu – Paderewskiego 5a,</i> - <i>Zarządu Gospodarki Komunalnej Lokalowej i Ciepłownictwa (ujęcia wody nr 1 i 3, stacja uzdatniania wody w Kokotku oraz oczyszczalnia ścieków w zakresie OZE w tym zakup generatora prądotwórczego).</i>	Plan Gospodarki Niskoemisyjnej dla Gminy Lubliniec na lata 2021 - 2030 z horyzontem do roku 2040.
17.	Modernizacja i rozbudowa oświetlenia ulic.	2027	1 200 000,00	Środki własne, środki zewnętrzne pochodzące m.in. z funduszy europejskich oraz środków krajowych.	Kontynuacja zadań związanych z modernizacją oświetlenia ulicznego.	Plan Gospodarki Niskoemisyjnej dla Gminy Lubliniec na lata 2022 - 2030 z horyzontem do roku 2040.
18.	Termomodernizacja mieszkalnych budynków komunalnych.	2027	10 000 000,00	Środki własne, środki zewnętrzne pochodzące m.in. z funduszy europejskich oraz środków krajowych.	Budynki komunalne: Stein 6, Stein 8, Stein 11, Kilińskiego 1, Kilińskiego 20, Mickiewicza 11, Stalmacha 12 (budynek "Halki", Stalmacha 22, Paderewskiego 15, Tylna 10, Tylna 2, Wąska 2.	Plan Gospodarki Niskoemisyjnej dla Gminy Lubliniec na lata 2022 - 2030 z horyzontem do roku 2040.



STRATEGIA ROZWOJU MIASTA LUBLINIEC

19.	Budowa punktu Selektywnej Zbiórki Odpadów.	2023	1 700 000,00	Środki własne, środki zewnętrzne pochodzące m.in. z funduszy europejskich oraz środków krajowych.	-	-
20.	Odwodnienie obszaru Steblów.	2035	50 000 000,00	Środki własne, środki zewnętrzne pochodzące m.in. z funduszy europejskich oraz środków krajowych.	-	-
21.	Utworzenie Placówki promującej walory historyczne i kulturowe Lublińca.	2028	9 000 000,00	Środki własne, środki zewnętrzne pochodzące m.in. z funduszy europejskich oraz środków krajowych.	Nadanie nowych funkcji zdegradowanej części budynku po byłej szkole podstawowej. W ramach zadania planuje się modernizację budynku w celu dostosowania do potrzeb muzeum, jego wyposażenie oraz działania promocyjne.	Strategia Rozwoju Turystyki na terenie gmin powiatu lublinieckiego na lata 2022 – 2030.
22.	Rewitalizacja centrum Miasta. <sup>18</sup>	2030	50 000 000,00	Środki własne, środki zewnętrzne pochodzące m.in. z funduszy europejskich, środków krajowych oraz środki beneficjentów.	-	-

<sup>18</sup> Szczegółowy zakres zadania określi Program Rewitalizacji Gminy Lubliniec.



STRATEGIA ROZWOJU MIASTA LUBLINIEC

23.	Modernizacja sali gimnastycznej przy Szkole Podstawowej nr 1 im. Mari Konopnickiej.	2026	5 000 000,00	Środki własne, środki zewnętrzne pochodzące m.in. z funduszy europejskich, środków krajowych oraz środki beneficjentów.	Poprawa infrastruktury sportowej przy jednostce oświatowej.	-
<b>Suma</b>			<b>373 650 000,00 zł</b>			

Źródło: Opracowanie własne.



## STRATEGIA ROZWOJU MIASTA LUBLINIEC

Prawidłowa realizacja *Strategii Rozwoju Miasta Lubliniec na lata 2023-2030 z perspektywą do 2035 r.* wymaga spójności wszystkich dokumentów nawiązujących do sfery funkcjonalno-przestrzennej miasta.

Strategia rozwoju, jako najważniejszy dokument w zakresie zarządzania strategicznego, stanowi wyznacznik dla pozostałych opracowań miasta Lubliniec w zakresie planowanych kierunków rozwojowych oraz przedsięwzięć inwestycyjnych.

Określenie wytycznych do sporządzenia dokumentów wykonawczych umożliwia osiągnięcie zadowalających efektów w zakresie funkcjonowania Miasta, eliminując tym samym ryzyko wykluczania się planowanych działań rozwojowych i generowania konfliktów w wymiarze społecznym, gospodarczym, przestrzennym i środowiskowym.

Jednym z ważniejszych elementów w zakresie dokumentów wykonawczych jest jak największe zaangażowanie mieszkańców już na etapie ich opracowywania, dzięki czemu będą uwzględniać oczekiwania lokalnej społeczności. Istotnym elementem jest również klarowność i przejrzystość zapisów, co ograniczy możliwość błędnych interpretacji. Ponadto, dokumenty te powinny być ogólnodostępne dla każdego mieszkańca.

Poniższa tabela wskazuje zestawienie najważniejszych dokumentów wykonawczych na poziomie lokalnym, kształtujących działalność Miasta. W przypadku nieaktualności zapisów bądź wygaśnięcia ram czasowych dokumentu, zaleca się aktualizację lub opracowanie nowego dokumentu, zgodnego z założeniami niniejszej Strategii.





## STRATEGIA ROZWOJU MIASTA LUBLINIEC

Obszar tematyczny	Dokument	Wytyczne
<b>Planowanie przestrzenne</b>	Studium uwarunkowań i kierunków zagospodarowania przestrzennego miasta Lubliniec	Studium zgodne z modelem struktury funkcjonalno-przestrzennej miasta oraz ustaleniami w zakresie kształtowania polityki przestrzennej miasta
	Miejscowe plany zagospodarowania miasta Lubliniec	Miejscowe plany zagospodarowania miasta Lubliniec zgodne z założeniami strategii rozwoju
	Lokalny Program Rewitalizacji Gminy Lubliniec na lata 2015-2023	Zaleca się aktualizację programu po zakończeniu czasu jego obowiązywania, zgodnie z założeniami strategii rozwoju
<b>Transport</b>	Plan Rozwoju Sieci Drogowej na terenie Gminy Lubliniec na lata 2018-2023	Zaleca się aktualizację programu po zakończeniu czasu jego obowiązywania, zgodnie z założeniami strategii rozwoju
<b>Ochrona środowiska</b>	Plan Gospodarki Niskoemisyjnej dla Gminy Lubliniec na lata 2022-2030 z horyzontem do roku 2040	-
	Program Ochrony Środowiska dla Gminy Lubliniec na lata 2023-2026	-
<b>Ochrona zabytków</b>	Gminny Program Opieki nad Zabytkami na lata 2020-2023	Zaleca się opracowanie programu zgodnie z założeniami strategii rozwoju
<b>Gospodarka komunalna</b>	Wieloletni Program Gospodarowania Mieszkaniowym Zasobem Gminy na lata 2018-2023	-
	Plan wykorzystania gminnego zasobu nieruchomości na lata 2019-2021	Zaleca się opracowanie programu



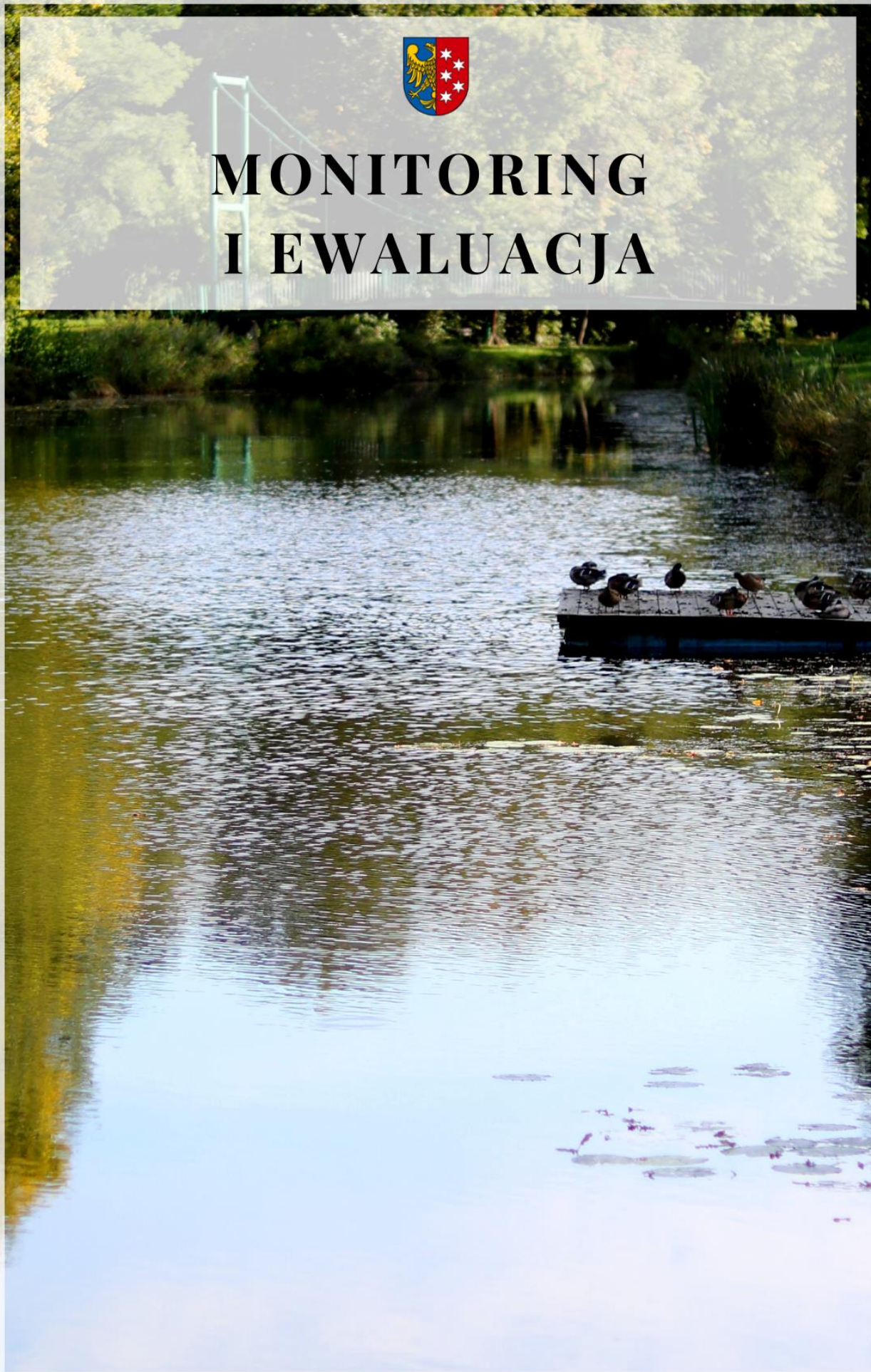
STRATEGIA ROZWOJU MIASTA LUBLINIEC

	Wieloletni Plan Rozwoju i Modernizacji Urzędów Wodociągowych i Urzędów Kanalizacyjnych na lata 2021-2023	-
<b>Polityka społeczna</b>	Strategia Rozwiązywania Problemów Społecznych dla Miasta Lubliniec na lata 2021-2026	Dokument zgodny z założeniami strategii rozwoju
	Gminny Program Profilaktyki i Rozwiązywania Problemów Alkoholowych oraz Przeciwdziałania Narkomanii na lata 2022-2025	Dokument zgodny z założeniami strategii rozwoju
	Gminny Program Przeciwdziałania Przemocy w Rodzinie oraz Ochrony Ofiar Przemocy w Rodzinie na lata 2021-2025	Dokument zgodny z założeniami strategii rozwoju
	Gminny Program Wspierania Rodziny na lata 2021-2023	Zaleca się opracowanie programu zgodnie z założeniami strategii rozwoju
	Program polityki zdrowotnej w zakresie profilaktyki nadwagi i otyłości wśród dzieci klas III szkół podstawowych w Mieście Lubliniec oraz wśród mieszkańców w wieku 65+ na lata 2022-2026	-
<b>Współpraca</b>	Program Współpracy Miasta Lublińca z Organizacjami Pozarządowymi na rok 2023	Zaleca się coroczne opracowywanie dokumentu, uwzględniając założenia strategii rozwoju
<b>Finanse publiczne</b>	Wieloletnia Prognoza Finansowa Miasta Lubliniec na lata 2022-2045	Dokument zgodny z założeniami strategii rozwoju. Stanowił podstawę to określenia ram finansowych strategii rozwoju.





# MONITORING I EWALUACJA







## X. MONITORING I EWALUACJA

### Monitoring

Monitoring strategii rozwoju stanowi kluczowe narzędzie w zakresie oceny efektów realizowania założeń dokumentu. Rzetelny monitoring przeprowadzony za pomocą poszczególnych wskaźników stanowi podstawę do podejmowania decyzji w zakresie zasadności przeprowadzanych interwencji. W przypadku strategii rozwoju, będącej dokumentem określającym politykę rozwojową o charakterze długofalowym, należy mieć na uwadze dynamicznie zmieniające się uwarunkowania, na które miasto Lubliniec nie ma bezpośredniego wpływu. Stąd też proces monitoringu jest jednym z najistotniejszych elementów programowania dokumentu, pozwalającym na szybkie reagowanie wobec zachodzących zmian społeczno-gospodarczych.

Określone wskaźniki nawiązują do idei wyznaczonych celów strategicznych, dzięki czemu ocena uzyskiwanych rezultatów będzie efektywna i w sposób szczegółowy ukazywała stopień ich realizacji na przestrzeni lat.

Kluczowym aspektem w ramach określonych wskaźników monitoringu jest dostępność źródła pozyskania danych. Z tego względu opierają się one głównie na statystykach publicznych (Główny Urząd Statystyczny, dane Urzędu Miasta Lubliniec), co umożliwi pozyskiwanie danych odpowiedniej jakości, aktualności, powszechności i dostępności. Ponadto gwarantuje to możliwość porównania zachodzących zmian z innymi jednostkami samorządu terytorialnego o podobnych uwarunkowaniach. Rokiem bazowym dla opracowywanych pomiarów będzie ostatni rok poddany analizie w *Diagnozie strategicznej na potrzeby tworzenia Strategii Rozwoju Miasta Lubliniec na lata 2023-2030 z perspektywą do 2035 r.*, tj. 2021.

Monitoring z realizacji Strategii Rozwoju Miasta Lubliniec na lata 2022-2030 z perspektywą do 2035 r. przeprowadzany będzie co dwa lata, co umożliwi bieżące nadzorowanie postępów oraz podjęcie odpowiednich działań w przypadku wystąpienia niekorzystnych tendencji. Osiągane wyniki będą publikowane



w przedmiotowym raporcie z monitoringu Strategii i udostępniane do opinii publicznej. Pomiar wskaźników dokonywany będzie przez komórki organizacyjne, które przekażą dane do Zespołu koordynującego proces planowania strategicznego miasta Lubliniec.

Wyznacza się proces konstrukcji mierników strategicznych, składający się z następujących etapów:

**1. Analiza wytycznych** – w odpowiedzi na bieżące zmiany zachodzące w otoczeniu społeczno-gospodarczym, przestrzennym oraz środowiskowym Miasta, realizatorzy i podmioty odpowiedzialne za wdrażanie niniejszej strategii będą dostosowywać oraz aktualizować wskazane w dokumencie mierniki wyznaczające stopień realizacji zamierzonych celów. W przypadku braku możliwości pozyskania danych bądź zmiany procedury statystycznej, realizator usunie wyodrębnione w procesie tworzenia dokumentu mierniki lub przekształci dany miernik.

**2. Kryteria oceny projektowanych mierników** – mierniki ocenia się w aspekcie ilościowym oraz jakościowym. Wyodrębnione na etapie tworzenia Strategii mierniki ilościowe analizuje się w okresie średniookresowym oraz docelowym (tj. w roku 2026 oraz 2030).





STRATEGIA ROZWOJU MIASTA LUBLINIEC

Tabela 16. Wskaźniki monitoringu Strategii.

Lp.	Kierunki działań	Wskaźniki monitoringu	Źródło	Wartość bazowa (2021r.)	Oczekiwany trend
1.1.	Wzrost zaangażowania lokalnej społeczności w rozwój Miasta	Liczba mieszkańców zaangażowanych w wybór projektów w ramach budżetu obywatelskiego	UML	1 369	wzrost
		Liczba osób fizycznych i prawnych uczestniczących w konsultacjach społecznych	UML	0	wzrost
	Wsparcie działalności rad społecznych Miasta	Liczba inicjatyw społecznych rad Miasta wspartych przez UM	UML	7	wzrost
	Budowa Lublinieckiego Centrum Aktywności Społecznej	Zrealizowanie inwestycji w zakresie utworzenia Lublinieckiego Centrum Aktywności Społecznej	UML	-	realizacja zadania
		Liczba osób korzystających z usług Lublinieckiego Centrum Aktywności Społecznej	UML	30	wzrost
	Budowa więzi między mieszkańcami i poczucia tożsamości lokalnej	Fundacje, stowarzyszenia i organizacje społeczne na 1 000 mieszkańców	GUS BDL	3,44	stabilizacja
1.2.	Wsparcie jednostek organizacyjnych działających w Mieście	Liczba organizacji pozarządowych, które zrealizowały zadania zlecone przez Miasto	UML	61	wzrost



STRATEGIA ROZWOJU MIASTA LUBLINIEC

	Rozwój srebrnej gospodarki uwzględniającej usługi opiekuńcze	Udział ludności w wieku poprodukcyjnym w ogólnej liczbie mieszkańców [%]	GUS BDL	22,5	spadek
		Liczba osób w wieku poprodukcyjnym korzystających z usług opiekuńczych	UML	86	wzrost
	Stworzenie bazy lokalowej dla jednostek świadczących usługi społeczne	Stworzenie bazy lokalowej dla ŚDS	UML	-	realizacja zadania
		Liczba osób korzystających z usług Klubu Seniora	UML	30	wzrost
	Organizowanie programów profilaktycznych przeznaczonych dla mieszkańców Lublińca	Liczba zorganizowanych programów profilaktycznych	UML	0	wzrost
	Promocja aktywnego i zdrowego stylu życia	Liczba zrealizowanych działań podjętych w ramach promocji aktywnego i zdrowego stylu życia	UML	41	wzrost
		Liczba osób korzystających z dodatkowych zajęć sportowych	UML	1 224	wzrost
	Wzrost umiejętności i kompetencji pracowników administracji publicznej	Liczba szkoleń/warsztatów podnoszących kompetencje pracowników administracji publicznej	UML	93 <sup>19</sup>	wzrost

<sup>19</sup> Podana liczba dotyczy szkoleń/warsztatów płatnych.



STRATEGIA ROZWOJU MIASTA LUBLINIEC

		Liczba pracowników uczestniczących w szkoleniach/warsztatach podnoszących kwalifikacje	UML	108 <sup>20</sup>	wzrost
		Poziom zadowolenia z usług świadczonych przez administrację lokalną [%]	UML	98%	stabilizacja
	Nowoczesna administracja publiczna	Liczba pism przychodzących/wychodzących z wykorzystaniem środków komunikacji elektronicznej (za wyjątkiem e-mail)	UML	Przychodzące: 2 352 Wychodzące: 230	wzrost
1.3.	Rozwój monitoringu miejskiego	Liczba funkcjonujących punktów kamerowych w ramach systemu monitoringu wizyjnego Miasta	UML	60	wzrost
	Wsparcie funkcjonowania straży miejskiej w zakresie porządku na terenie miasta Lubliniec	Utworzenie nowej siedziby dla straży miejskiej	UML	-	realizacja zadania
	Edukacja mieszkańców w zakresie zachowania bezpieczeństwa	Liczba zrealizowanych akcji promocyjnych i edukacyjnych w zakresie bezpieczeństwa	UML	33	wzrost
	Profilaktyka i edukacja mieszkańców w zakresie przeciwdziałania problemom alkoholowym	Liczba zrealizowanych zadań/przedsięwzięć	UML	585	wzrost

<sup>20</sup> Podana liczba dotyczy pracowników uczestniczących w szkoleniach/warsztatach płatnych.



STRATEGIA ROZWOJU MIASTA LUBLINIEC

	Edukacja mieszkańców w zakresie bezpieczeństwa w sieci	Liczba zrealizowanych akcji edukacyjnych w celu zwiększenia świadomości mieszkańców na temat zagrożeń wynikających z użytkowania Internetu	UML	34	wzrost
2.1.	Budowa nowych tras rowerowych wraz ze stworzeniem infrastruktury towarzyszącej w celu zapewnienia odpowiedniego poziomu bezpieczeństwa i jakości	Długość nowobudowanych dróg rowerowych [mb]	UML	135	wzrost
		Liczba wybudowanej infrastruktury towarzyszącej (miejsca postojowe, parkingi rowerowe, wiaty itp.)	UML	0	wzrost
		Liczba modernizacji poprawiających bezpieczeństwo na trasach rowerowych	UML	1	wzrost
	Stworzenie warunków do uruchomienia systemu miejskich rowerów elektrycznych	Utworzenie systemu miejskich rowerów elektrycznych	UML	-	realizacja zadania
		Liczba osób korzystających z systemu miejskich rowerów elektrycznych w ciągu roku	UML	0	wzrost
	Rozwijanie bazy turystycznej	Liczba nowopowstałych kwater agroturystycznych	UML	0	wzrost
	2.2.	Budowanie marki turystycznej i produktów turystycznych, w tym	Liczba wdrożonych produktów turystycznych (w tym produktów rowerowych)	UML	0



STRATEGIA ROZWOJU MIASTA LUBLINIEC

	aplikacji mobilnej oraz materiałów informacyjnych	Liczba narzędzi komunikacji społecznej wykorzystywanych do promocji turystyki i ruchu rowerowego (strony www, aplikacje, profile FB, blogi, funpages itp.)	UML	0	wzrost
	Promocja lokalnych wydarzeń turystycznych, kulturalnych i sportowych	Liczba promowanych wydarzeń lokalnych	UML	198	wzrost
2.3.	Rozszerzenie stref rekreacji i wypoczynku na terenach przylegających do Zalewu Droniowickiego	Liczba wybudowanej infrastruktury rekreacyjno-turystycznej na terenach przylegających do Zalewu Droniowickiego (ścieżki rekreacyjne, mała architektura, pomosty itp.)	UML	0	wzrost
	Budowa basenu krytego wraz z zagospodarowaniem terenów po byłym boisku Unii	Zrealizowanie inwestycji w zakresie budowy basenu krytego wraz z zagospodarowaniem terenów po byłym boisku Unii	UML	-	realizacja zadania
		Liczba osób korzystających z nowo wybudowanego basenu krytego	UML	0	wzrost
	Kompleksowe zagospodarowanie terenów przy stawie Posmyk w Kokotku	Długość wybudowanych ścieżek rekreacyjnych [mb]	UML	0	realizacja zadania
		Liczba wybudowanych obiektów małej architektury [szt.]	UML	0	wzrost





STRATEGIA ROZWOJU MIASTA LUBLINIEC

	Budowa Centrum Rekreacyjnego przy ul. Powstańców Śląskich	Zrealizowanie inwestycji w zakresie utworzenia Centrum Rekreacyjnego	UML	-	realizacja zadania
	Wieloetapowa rewitalizacja terenów Parku Miejskiego (Grunwaldzkiego)	Zagospodarowanie Kanału Grunwaldzkiego wraz z terenami przylegającymi	UML	-	realizacja zadania
		Zagospodarowanie terenu wokół amfiteatru	UML	-	realizacja zadania
		Zagospodarowanie terenów wokół basenu	UML	-	realizacja zadania
2.4.	Prowadzenie aktywnego marketingu turystycznego	Liczba odwiedzających Muzeum E. Stein w ciągu roku	UML	1 447	wzrost
		Liczba wycieczek oprowadzonych po Lublińcu w ciągu roku	UML	8	wzrost
		Utworzenie Placówki promującej walory historyczne i kulturowe Lublińca	UML	-	realizacja zadania
	Organizowanie wydarzeń kulturalnych	Liczba uczestników imprez organizowanych przez instytucje kultury [os.]	UML	48 000	wzrost
		Liczba imprez organizowanych przez instytucje kultury	UML	450	wzrost
	3.1.	Przygotowanie atrakcyjnej oferty dla przedsiębiorców	Liczba podmiotów gospodarczych wpisanych do rejestru REGON na 1 000 mieszkańców	GUS BDL	112



STRATEGIA ROZWOJU MIASTA LUBLINIEC

	Promocja terenów inwestycyjnych	Liczba zrealizowanych działań w zakresie promocji dostępnych terenów inwestycyjnych	UML	0	wzrost
3.2.	Współpraca z innymi jednostkami/institucjami	Liczba nawiązanych współprac z innymi jednostkami/institucjami	UML	1	wzrost
	Współpraca przedsiębiorstw w ramach Lublinieckiego Klastra Energii	Utworzenie Lublinieckiego Klastra Energii	UML	-	realizacja zadania
		Liczba przedsiębiorstw współpracujących w ramach Lublinieckiego Klastra Energii	UML	0	wzrost
3.3.	Utworzenie atrakcyjnej oferty zajęć pozalekcyjnych w szkołach podstawowych podnoszących poziom edukacji	Liczba ofert zajęć pozalekcyjnych w celu podniesienia poziomu edukacji	UML	40	wzrost
		Wyniki z j. polskiego na egzaminie ósmoklasisty [%]	Okręgowa Komisja Egzaminacyjna w Jaworznie	61,2	wzrost
		Wyniki z matematyki na egzaminie ósmoklasisty [%]		46,6	wzrost
	Wyniki z j. angielskiego na egzaminie ósmoklasisty [%]	69,5		wzrost	
	Modernizacja, remont i doposażenie placówek oświatowych	Modernizacja sali gimnastycznej przy Szkole Podstawowej Nr 1	UML	-	realizacja zadania
Kwota środków przeznaczonych z budżetu Miasta na modernizację, remont i doposażenie placówek oświatowych [zł]		UML	1 000 000,00	wzrost	



STRATEGIA ROZWOJU MIASTA LUBLINIEC

	Zwiększenie dostępu do opieki nad dziećmi do lat 3	Odsetek dzieci objętych opieką w żłobkach [%]	GUS BDL	43,6	wzrost
		Liczba dostępnych miejsc opieki nad dzieckiem do lat 3	UML	280	wzrost
	Promowanie idei uczenia się przez całe życie	Liczba zrealizowanych wydarzeń promujących ideę uczenia się przez całe życie	UML	129	wzrost
	Wzrost umiejętności i kompetencji nauczycieli	Liczba nauczycieli uczestniczących w szkoleniach podnoszących kwalifikacje	UML	14	wzrost
4.1.	Budowa i modernizacja dróg wraz z infrastrukturą towarzyszącą	Długość nowo wybudowanych dróg publicznych na obszarze Miasta [km]	UML	2	wzrost
		Długość zmodernizowanych dróg publicznych na obszarze Miasta [km]	UML	3,8	wzrost
	Wymiana oświetlenia ulicznego na energooszczędne	Udział energooszczędnych punktów świetlnych w ich ogólnej liczbie [%]	UML	23,5 <sup>21</sup>	wzrost
	Zwiększanie komfortu poruszania się po Mieście poprzez organizację zintegrowanego transportu publicznego, w tym niskoemisyjnego	Utworzenie komunikacji miejskiej	UML	-	realizacja zadania
		Liczba osób korzystających z komunikacji miejskiej	UML	0	wzrost

<sup>21</sup> Dane na koniec listopada 2022r.



STRATEGIA ROZWOJU MIASTA LUBLINIEC

4.2.	Dostosowanie przestrzeni publicznych do potrzeb osób starszych i z niepełnosprawnościami	Liczba zlikwidowanych barier architektonicznych	UML	1	wzrost
	Poprawa walorów estetycznych i rekreacyjnych Lublińca poprzez zagospodarowanie terenów po byłym składowisku odpadów poprodukcyjnych	Zrealizowanie inwestycji w zakresie zagospodarowania terenów po byłym składowisku odpadów poprodukcyjnych	UML	-	realizacja zadania
	Prowadzenie działań rewitalizacyjnych na obszarze Miasta	Liczba zrealizowanych projektów w ramach lokalnego/gminnego programu rewitalizacji	UML	3	wzrost
		Środki wydatkowane w roku sprawozdawczym na przedsięwzięcia rewitalizacyjne ujęte w programie ogółem [zł]	GUS BDL	1 070 141,0	stabilizacja
	Rozwój zrównoważonego budownictwa mieszkaniowego w celu zaspokajania potrzeb ludności	Liczba mieszkań przypadająca na 1 000 mieszkańców <sup>22</sup>	GUS BDL	388	wzrost
		Przeciętna powierzchnia użytkowa mieszkania na 1 osobę [m <sup>2</sup> ]	GUS BDL	31,4	wzrost

<sup>22</sup> Dane za rok bazowy 2020.



STRATEGIA ROZWOJU MIASTA LUBLINIEC

4.3.	Rozbudowa systemu odprowadzania wód opadowych na terenie Miasta, w tym na obszarze Steblowa	Długość wybudowanej sieci kanalizacji deszczowej [mb]	UML	1 354	wzrost
		Liczba zbiorników o objętości nieprzekraczającej 5 mln m <sup>3</sup>	UML	0	wzrost
	Kształtowanie właściwych postaw człowieka wobec przyrody poprzez organizację szkoleń i warsztatów, w tym o tematyce zmian klimatu	Liczba przeprowadzonych spotkań/prelekcji o tematyce zmian klimatu	UML	97	wzrost
	Poprawa jakości powietrza w Mieście	Liczba zrealizowanych projektów w ramach Programu Gospodarki Niskoemisyjnej	UML	0	wzrost
		Liczba dni ze średnim 24 godzinnym stężeniem pyłu PM10 większym od 50 µg/m <sup>3</sup>	UML, GIS	48	spadek
		Średnioroczne stężenie pyłu zawieszonego PM10 [µg/m <sup>3</sup> ]	UML, GIS	30	spadek
	Plan szybkiego reagowania na wypadek katastrof klimatycznych	Opracowanie planu szybkiego reagowania na wypadek katastrof klimatycznych	UML	-	realizacja zadania
4.4.	Ochrona obszarów cennych przyrodniczo i zachowanie bioróżnorodności	Powierzchnia terenów zieleni urządzonej [ha]	UML	62,3	wzrost
		Powierzchnia obszarów chronionych [ha]	GUS BDL	205,5	wzrost





STRATEGIA ROZWOJU MIASTA LUBLINIEC

		Liczba obiektów prawnie chronionych [szt.]	GUS BDL	12	wzrost
	Ochrona zasobów leśnych Miasta	Powierzchnia lasów [ha]	GUS BDL	6 186,1	stabilizacja
	Ochrona jakości wód powierzchniowych i podziemnych, w tym racjonalne gospodarowanie zasobami	Liczba JCWP znajdujących się na terenie miasta Lubliniec o minimum dobrym stanie/potencjale ekologicznym	GOIŚ	0	wzrost
	Racjonalna gospodarka odpadami	Budowa PSZOK-u	UML	-	realizacja zadania
		Odpady zebrane selektywnie w relacji do ogółu odpadów [%]	GUS BDL	33,8	wzrost
	Rozwój i bieżąca modernizacja infrastruktury wodno-kanalizacyjnej, w tym na terenie Kokotka	Ludność korzystająca z sieci wodociągowej w relacji do ogółu mieszkańców [%] <sup>23</sup>	GUS BDL	92,4	wzrost
		Ludność korzystająca z sieci kanalizacyjnej w relacji do ogółu mieszkańców [%] <sup>24</sup>	GUS BDL	86,3	wzrost

Źródło: Opracowanie własne.

<sup>23</sup> Dane za rok bazowy 2020.

<sup>24</sup> Dane za rok bazowy 2020.



## Ewaluacja

Zgodnie z art. 10a ust.2 ustawy z dnia 6 grudnia 2006 r. o zasadach prowadzenia polityki rozwoju (t.j. Dz. U. z 2021 r. poz. 1057), *podmiot opracowujący projekt strategii rozwoju przeprowadza uprzednią ewaluację trafności, przewidywanej skuteczności i efektywności realizacji strategii rozwoju – przed jej przyjęciem*. Ewaluacja określana jest jako badanie jakości i efektów prowadzonych działań na podstawie poszczególnych kryteriów, na które składa się zbiór danych, ich analiza, ocena oraz informowanie o wynikach. Reasumując, badanie ewaluacyjne stanowi sposób na określenie zasadności realizacji wyznaczonych celów względem zdiagnozowanych potrzeb, dostępnych instrumentów oraz posiadanych zasobów. Ze względu na czas przeprowadzenia ewaluacji, wyróżnia się:

1. ewaluację ex-ante – przed rozpoczęciem wdrażania strategii,
2. ewaluację on-going – w trakcie wdrażania strategii,
3. ewaluację ex-post – po zakończeniu wdrażania strategii.

Przeprowadzenie ewaluacji zakończone będzie opracowaniem raportu, będącego podstawą do wdrożenia odpowiednich rekomendacji i interwencji. Opracowanie badań ewaluacyjnych pozwoli na podniesienie jakości dokumentów wdrażanych w przyszłości. Wśród najistotniejszych kryteriów ewaluacyjnych wyróżnia się następujące czynniki:

1. **trafność**, określająca adekwatność określonej wizji, celów oraz kierunków interwencji względem zidentyfikowanych problemów oraz wyzwań,
2. **skuteczność**, określająca prawidłowość wybranych działań służących osiągnięciu wyznaczonych celów,
3. **efektywność**, określająca zasadność przewidzianych nakładów w stosunku do określonych celów oraz służąca ocenie optymalizacji zasobów.



## STRATEGIA ROZWOJU MIASTA LUBLINIEC

Zaleca się zlecenie ewaluacji zewnętrznym wykonawcom w celu obiektywnej oraz niezależnej oceny jej wykonania. Nie jest to jednak zabieg konieczny. Zakres i ocenę realizacji Strategii może przeprowadzić powołany do tego zespół ekspertów. Jednakże, rekomenduje się w tym względzie pomoc ze strony zewnętrznych jednostek, takich jak: mieszkańcy, podmioty gospodarcze, rolnicy, inwestorzy, jednostki pomocnicze, którzy powinni brać udział w ocenie przeprowadzonych działań w ujęciu całościowym.

**Wszystkim zaangażowanym uczestnikom dziękujemy za aktywny udział  
w procesie tworzenia Strategii Rozwoju.**



## XI. SPIS RYSUNKÓW, WYKRESÓW ORAZ TABEL

### Spis rysunków

Rysunek 1. Elementy struktury osadniczej wraz z lokalnym układem komunikacyjnym Miasta. ....	34
Rysunek 2. System przyrodniczy Miasta.....	36
Rysunek 3. Model struktury funkcjonalno-przestrzennej Lublińca.....	42
Rysunek 4. Lokalizacja Lublińca na tle subregionu centralnego i województwa śląskiego. ....	52
Rysunek 5. OSI obszary cenne przyrodniczo.....	54
Rysunek 6. OSI ośrodki wzrostu.....	55
Rysunek 7. OSI gminy tracące funkcje społeczno-gospodarcze.....	57
Rysunek 8. OSI gminy z problemami środowiskowymi w zakresie jakości powietrza..	58
Rysunek 9. OSI wyodrębnione na terenie Lublińca.....	63
Rysunek 10. Obszary zagrożone suszą w granicach miasta Lubliniec.....	77

### Spis wykresów

Wykres. 1. Dochody i wydatki bieżące budżetu Miasta Lubliniec na lata 2022-2045. .	95
Wykres. 2. Wydatki majątkowe i bieżące budżetu Miasta Lubliniec.....	95
Wykres. 3. Wydatki majątkowe, nadwyżka operacyjna oraz kwota prognozowanej nadwyżki budżetu przeznaczana na spłatę kredytów, pożyczek i wykup papierów wartościowych. ....	96

### Spis tabel

Tabela 1. Wykaz użytych skrótów.....	5
Tabela 2. Charakterystyka JCWP na obszarze Lublińca. ....	37



## STRATEGIA ROZWOJU MIASTA LUBLINIEC

Tabela 3. Zgodność Strategii Rozwoju Miasta Lubliniec z Umową Partnerstwa Polski i Unii Europejskiej na lata 2021-2027. ....	66
Tabela 4. Zgodność Strategii Rozwoju Miasta Lubliniec z Agendą 2030 na rzecz zrównoważonego rozwoju. ....	67
Tabela 5. Zgodność Strategii Rozwoju Miasta Lubliniec ze Strategią na rzecz Odpowiedzialnego Rozwoju do roku 2020 (z perspektywą do 2030 r.).....	70
Tabela 6. Zgodność Strategii Rozwoju Miasta Lubliniec z KSRR 2030. ....	71
Tabela 7. Zgodność Strategii Rozwoju Miasta Lubliniec ze Strategią Rozwoju Kapitału Społecznego 2030.....	73
Tabela 8. Zgodność Strategii Rozwoju Miasta Lubliniec z Polityką ekologiczną państwa 2030 - strategią rozwoju w obszarze środowiska i gospodarki wodnej. ....	75
Tabela 9. Zgodność Strategii Rozwoju Miasta Lubliniec ze Strategią Rozwoju Województwa Śląskiego "Śląskie 2030" - Zielone Śląskie. ....	79
Tabela 10. Zgodność Strategii Rozwoju Miasta Lubliniec z Planem Zagospodarowania Przestrzennego Województwa Śląskiego 2020+ . ....	81
Tabela 11. Inwestycje celu publicznego wskazane do realizacji w Planie Zagospodarowania Województwa Śląskiego 2020+.....	82
Tabela 12. Zgodność Strategii Rozwoju Miasta Lubliniec ze Strategią dla Rozwoju Polski Południowej w obszarze województw małopolskiego i śląskiego do roku 2020. ....	84
Tabela 13. Zgodność Strategii Rozwoju Miasta Lubliniec ze Strategią Rozwoju Turystyki na terenie gmin powiatu lublinieckiego na lata 2022-2030. ....	86
Tabela 14. Zgodność Strategii Rozwoju Miasta Lubliniec z Programem Rozwoju Dróg Rowerowych na terenie gmin powiatu lublinieckiego na lata 2022-2030.....	88
Tabela 15. Projekty inwestycyjne wskazane do realizacji w mieście Lubliniec w latach 2023-2035. ....	99
Tabela 16. Wskaźniki monitoringu Strategii. ....	115